

MODULARIO  
a r.f. n. 497

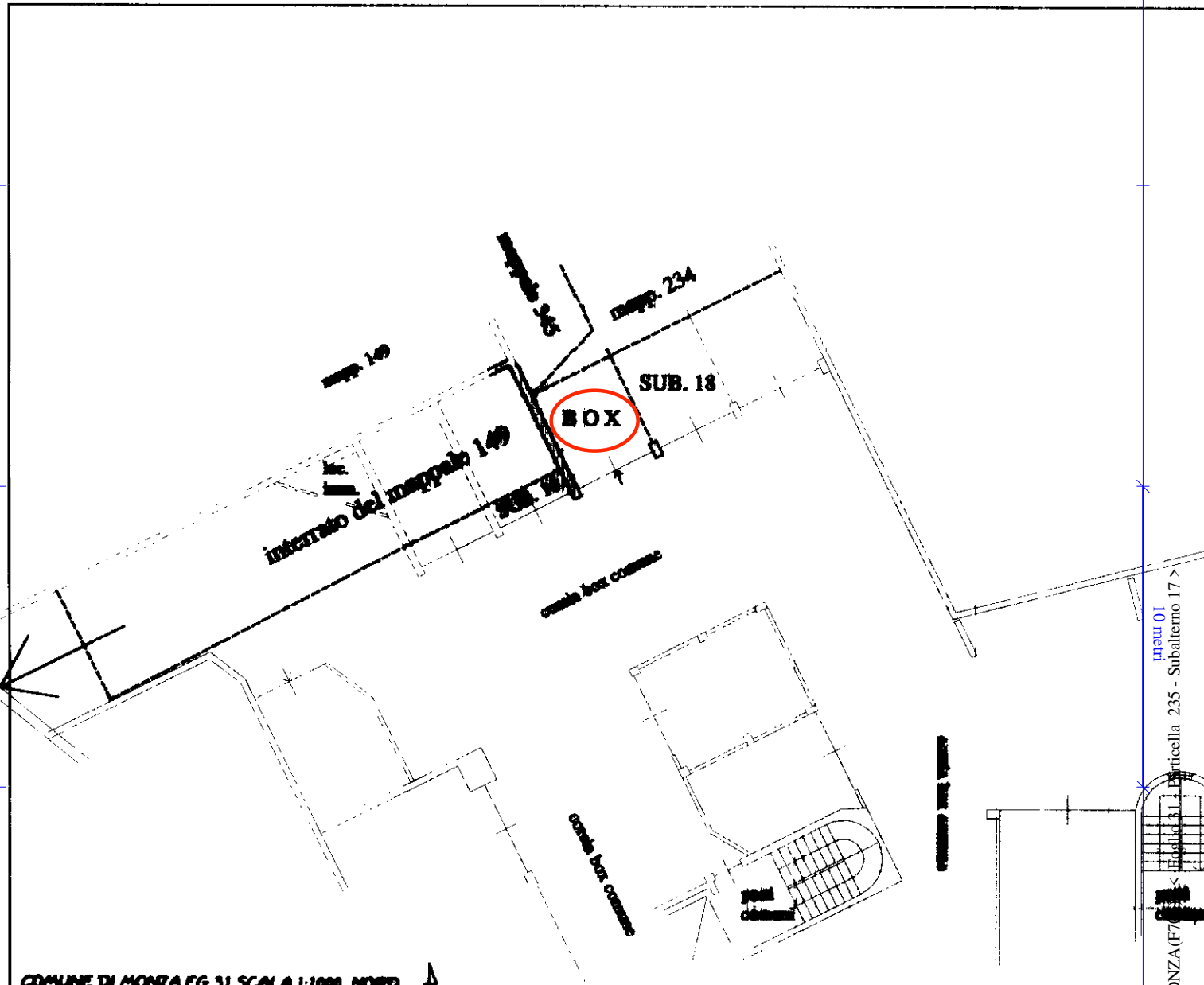


MINISTERO DELLE FINANZE  
DIPARTIMENTO DEL TERRITORIO  
**CATASTO EDILIZIO URBANO** (RDL 13-4-1939 n. 652)

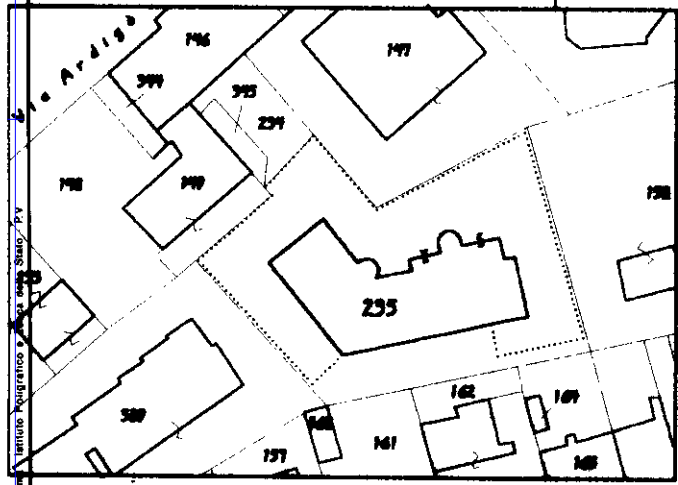
MOD **BN** (CEU)

IP  
**200**

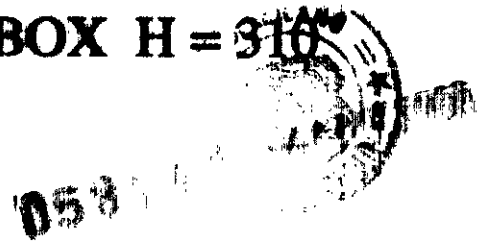
Planimetria di u.i.u. in Comune di **MONZA** via **ARDIGO'** civ. ....



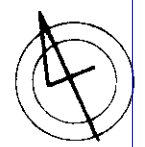
COMUNE DI MONZA FG. 31 SCALA 1:1000 NORD



**1° INTERRATO  
BOX H = 316**



ORIENTAMENTO



SCALA DI 1: **200**

Dichiarazione di N.C.   
Denuncia di variazione

Compilata da **Geo. Arnaldo Aurelio**

RISERVATO ALL'UFFICIO

Ultima planimetria in atti

iscritto all'albo de **Geometri**



Data presentazione: 04/07/2000 - Data: 14/03/2024 - n. T62764 - Richiedente: PRNLR579M26F205F  
Totale schede: **31** - Formato di acquisizione: A4 (dalla provincia) - Formato stampato: A4 (210x297) - n. **235** sub. **17**

data **27/03/2024** firma **Arnaldo Aurelio**

mapa 01  
Articella 235 - Subalerno 17  
Catasto Fabbricati - Situazione al 14/03/2024 - Comune di MONZA (FG. 31) - VIA ROBERTO ARDIGO' n. 34 Piano S1

MODULARIO  
a r.f. n. 497



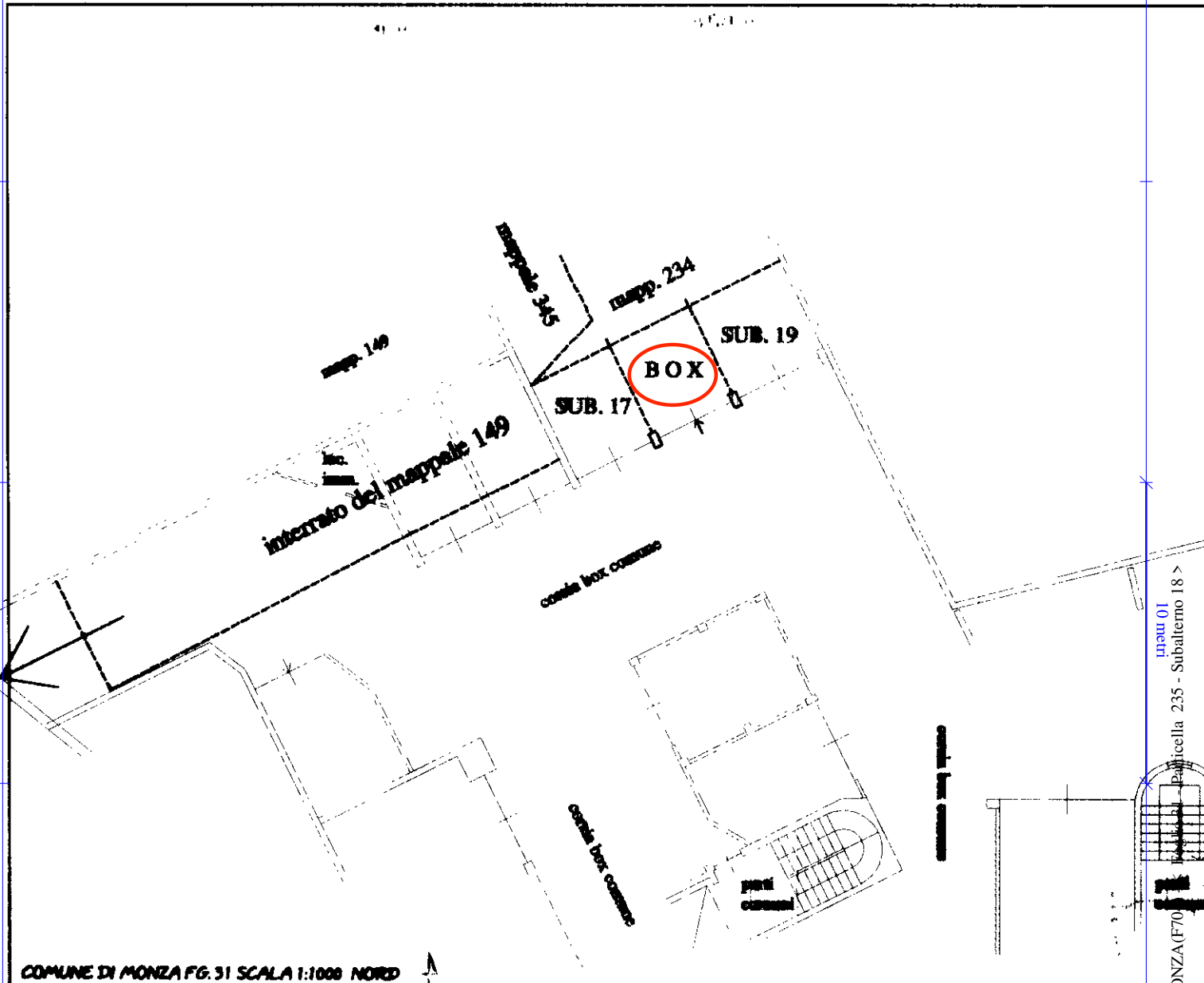
MINISTERO DELLE FINANZE  
DIPARTIMENTO DEL TERRITORIO

**CATASTO EDILIZIO URBANO** (RDL 13-4-1939, n. 652)  
**MONZA** via **ARDIGO'**

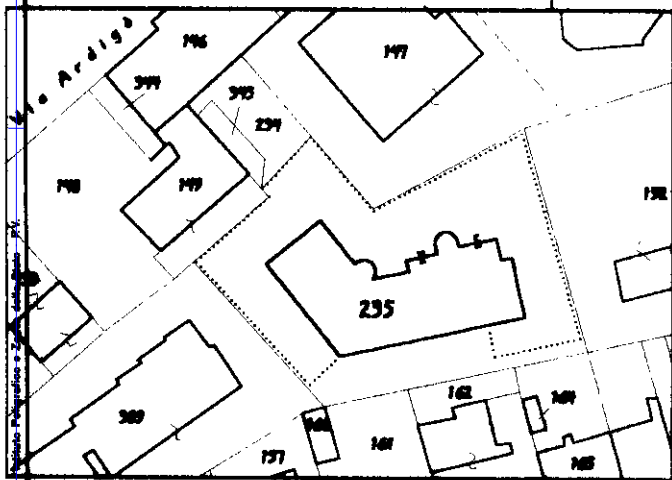
MOD. **BN** (CEU)

LIRE  
**200**

Planimetria di u.i.u. in Comune di..... via..... civ.....



COMUNE DI MONZA FG. 31 SCALA 1:1000 NORD



**1° INTERRATO**  
**BOX H = 310**

05



ORIENTAMENTO



SCALA DI 1: **200**

Dichiarazione di N.C.

Denuncia di variazione

Ultima planimetria in atti

Compilata dal **geom. Aurelio Arnaldino**  
(Titolo, cognome e nome)

Iscritto all'albo dei Geometri  
della Provincia di Milano n. **6769**

data **27 GIU 2004** Firma



RISERVATO ALL'UFFICIO

Data presentazione: 04/07/2000 - Data: 14/03/2024 - n. T62765 - Richiedente: PRNLR579M26F205F

Totale schizzi: 18 - Formato di acquisizione: A4 (210x297) - n. sub. 235

mapa 01  
Pallicella 235 - Subaltemo 18 >  
Catasto di fabbricati - Situazione al 14/03/2024 - Comune di MONZA (F70)  
VIA ROBERTO ARDIGO' n. 34 Piano S1

MODULARIO  
a.r.r. n. 487



MINISTERO DELLE FINANZE  
DIPARTIMENTO DEL TERRITORIO

**CATASTO EDILIZIO URBANO** (RDL 13-4-1939, n. 652)

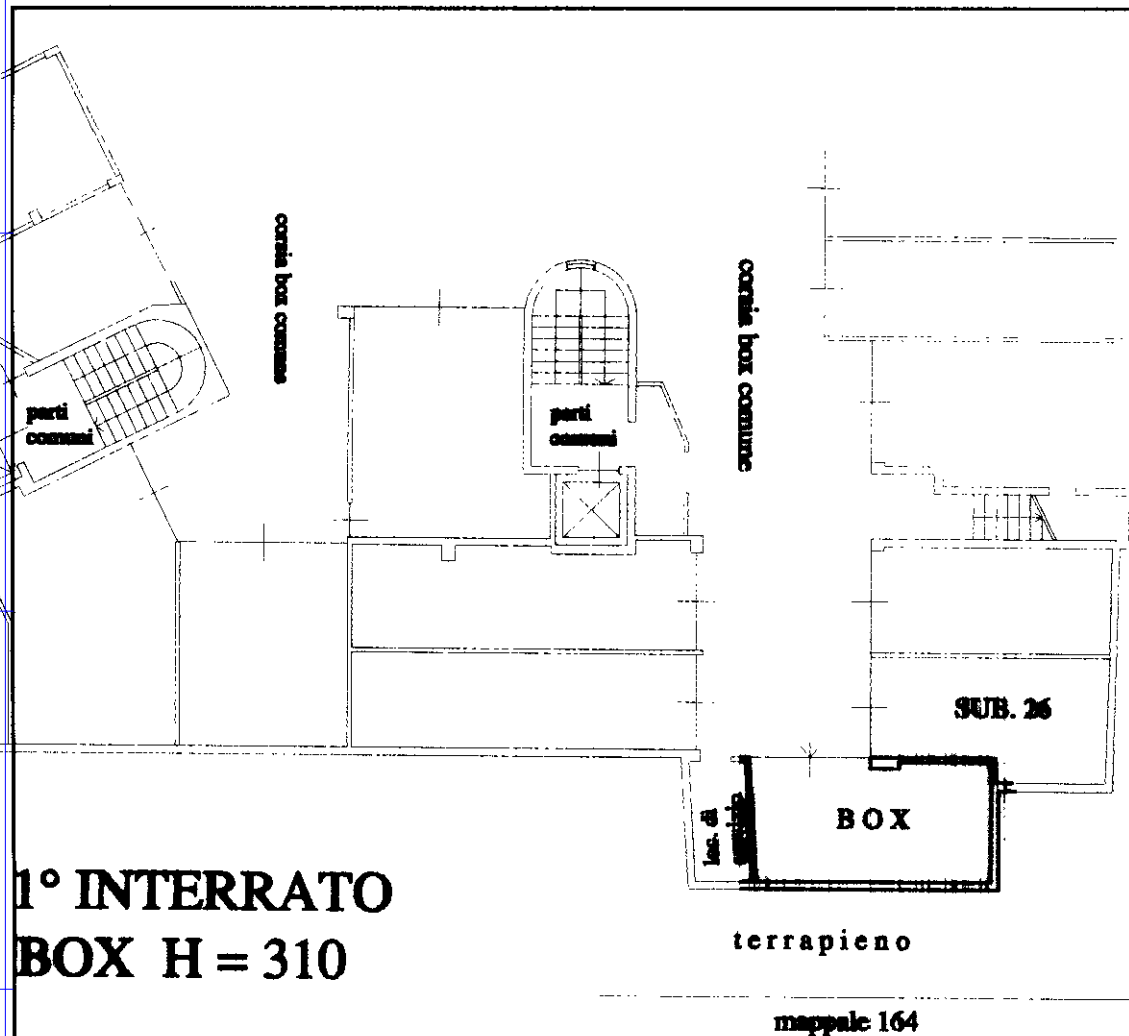
MONZA

via ARDIGO'

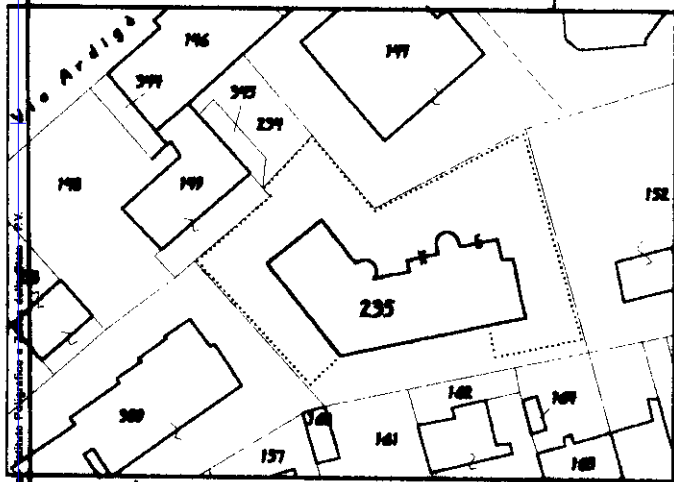
MOD. BN (CEU)

LIRE  
200

Planimetria di u.i.u. in Comune di..... via..... civ.....



COMUNE DI MONZA FG. 31 SCALA 1:1000 NORD



ORIENTAMENTO



SCALA DI 1: 200

Dichiarazione di N.C.

Denuncia di variazione

Ultima planimetria in atti

Compilata dal Geom. Arnaldo Alpelio  
(Titolo, cognome e nome)

Iscritto all'albo de 1 Geometri

della Provincia di Milano

data 14/03/2024



RISERVATO ALL'UFFICIO

Data presentazione: 04/07/2000 - Data: 14/03/2024 - n. T62766 - Richiedente: PRNLR579M26F205F  
Totale schede in atti: Fogliato di acquisizione: A4 (216x297) - Formato stampa richiesto: A4 (216x297)  
n. 31 sub. 27

mapa 01  
10 metri  
Catasto Fabbricati - Situazione al 14/03/2024 - Comune di MONZA (F704) - < Foglio 31 - Particella 235 - Subalterno 27 >  
VIA ROBERTO ARDIGO' n. 34 Piano S1

MODULARIO  
a r.f. n. 497



MINISTERO DELLE FINANZE  
DIPARTIMENTO DEL TERRITORIO

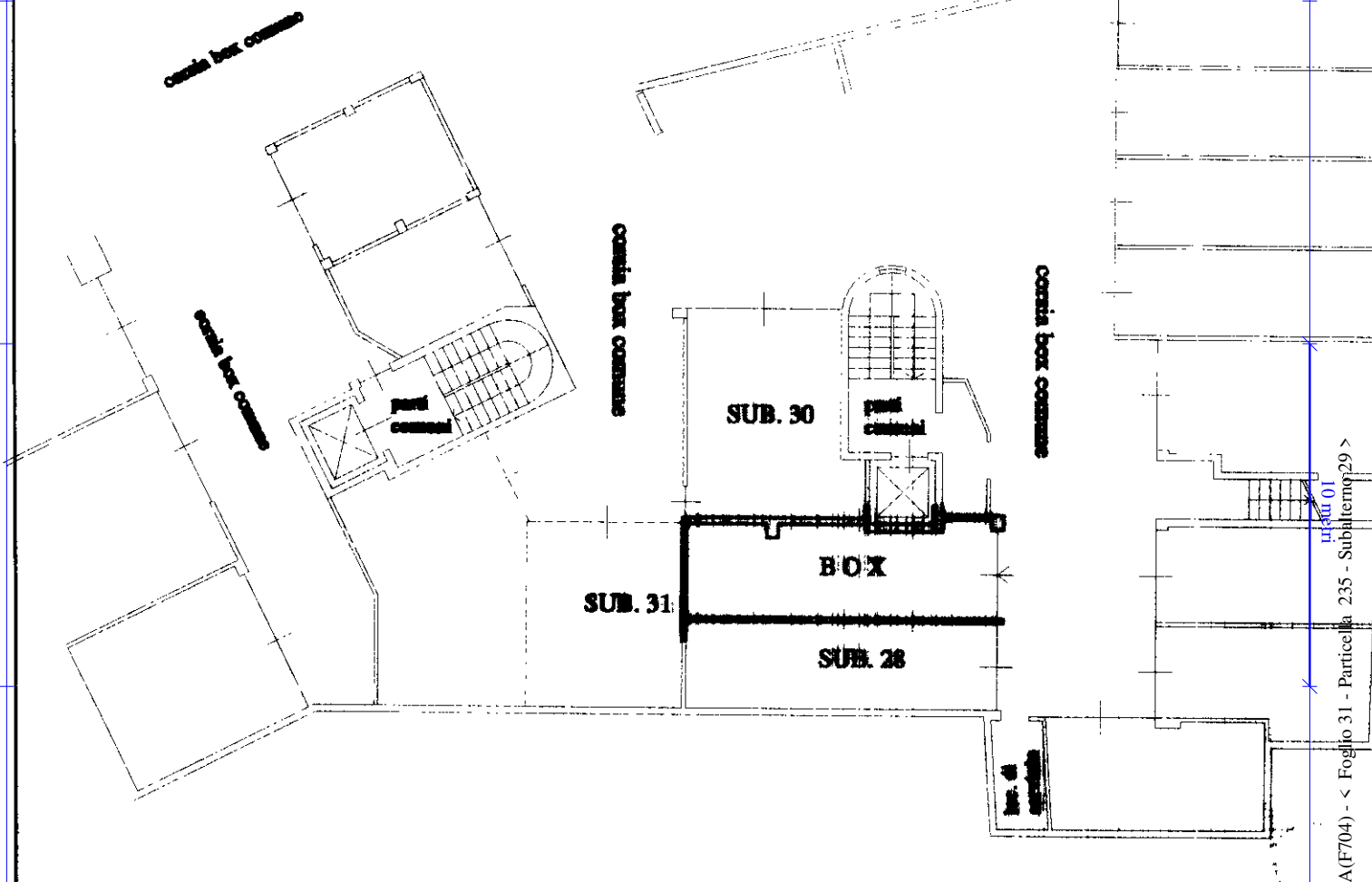
**CATASTO EDILIZIO URBANO** (RDL 13-4-1939, n. 652)  
**MONZA** **ARDIGO'**

MOD. BN. (CEU)

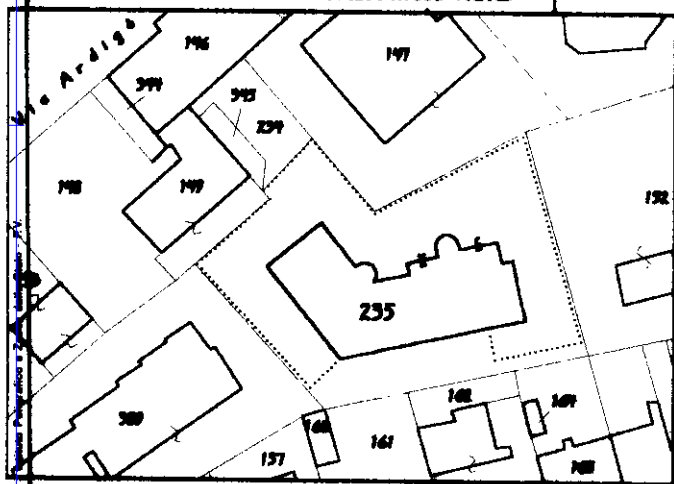
LIRE  
200

Planimetria di u.i.u. in Comune di..... via..... civ.....

# 1° INTERRATO BOX H = 240



COMUNE DI MONZA FG. 31 SCALA 1:1000 NORD



ORIENTAMENTO



SCALA DI 1: 200

Dichiarazione di N.C.

Denuncia di variazione

Ultima planimetria in atti

Compilata dal **geom. Aurelio Arnaldino**  
(Titolo, cognome e nome)

scritto nell'Albo de **1 Geometri**

della provincia di **Milano**

dal **7.6.19.2000**

Firma

RISERVATO ALL'UFFICIO

Data presentazione: 04/07/2000 - Data: 14/03/2024 - n. T62768 - Richiedente: PRNLR579M26F205F

Totale schede: **31** - Formato di acquisizione: **A4(210x297)** - Formato stampa richiesto: **A4(210x297)**

n. **235** sub. **29**

Catasto Fabbricati - Situazione al 14/03/2024 - Comune di MONZA(F704) - < Foglio 31 - Particella 235 - Subalterno 29 >  
VIA PORTO ARDIGO' n. 34 Piano S1

**Agenzia del Territorio  
CATASTO FABBRICATI  
Ufficio Provinciale di  
Milano**

Dichiarazione protocollo n. MI0709746 del 03/11/2004

Planimetria di u.i.u. in Comune di Monza

Via Ardigo'

civ. 34

Identificativi Catastali:

Sezione:

Foglio: 31

Particella: 235

Subalterno: 32

Compilata da:  
Nasta Daniela

Iscritto all'albo:  
Architetti

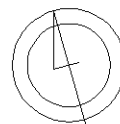
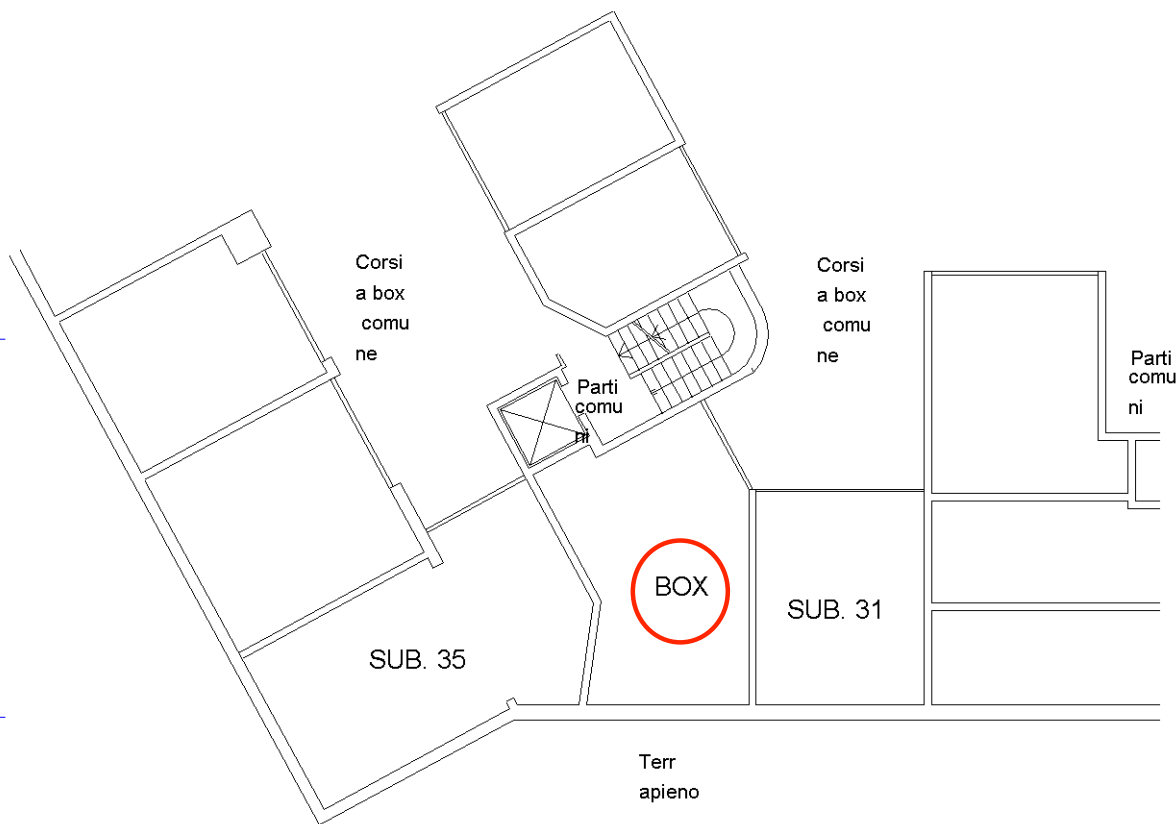
Prov. Milano

N. 12149

Scheda n. 1

Scala 1:200

1° PIANO INTERRATO  
BOX H = 240



Catasto dei Fabbricati - Situazione al 14/03/2024 - Comune di MONZA(F704) - < Foglio 31 - Particella 235 - Subalterno 32 >  
VIA ROBERTO ARDIGO' n. 34 Piano S1

Ultima planimetria in atti

MODULARIO  
a. r. f. n. 487



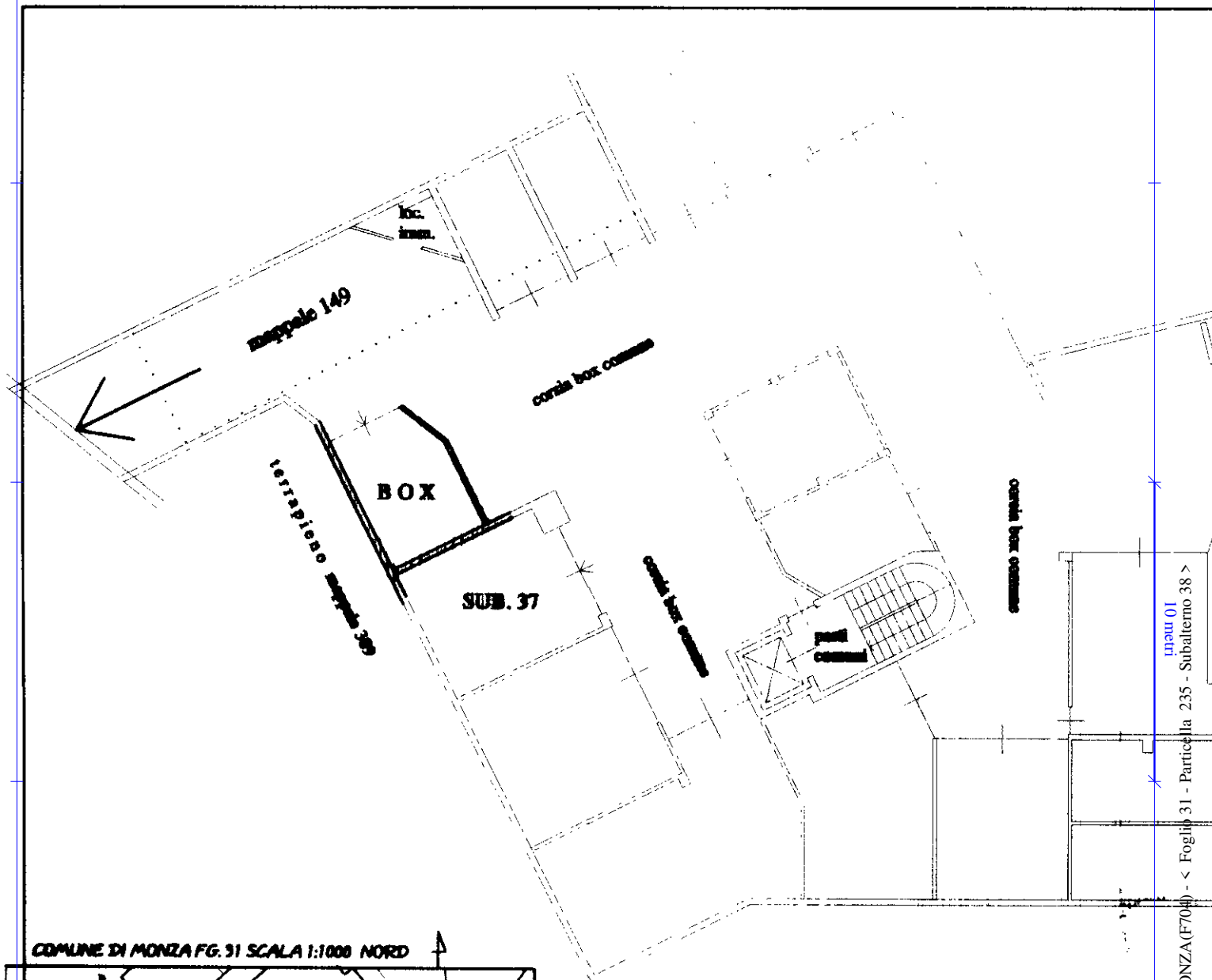
MINISTERO DELLE FINANZE  
DIPARTIMENTO DEL TERRITORIO

**CATASTO EDILIZIO URBANO** (RDL 13-4-1939, n. 652)  
**MONZA** **ARDIGO'**

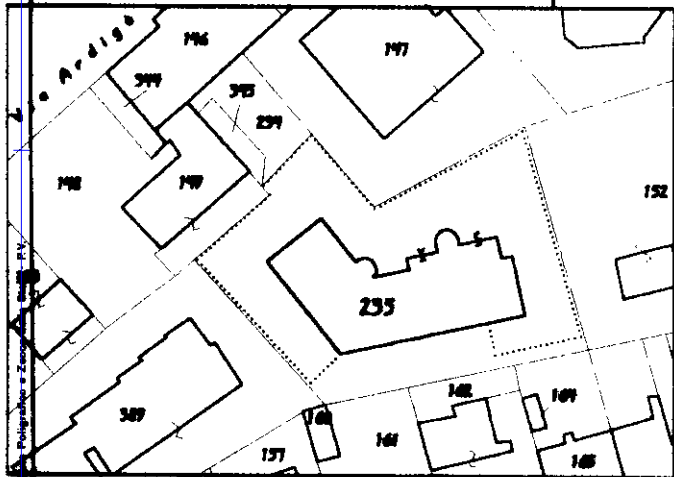
MOD. **BN** (CEU)

LIRE  
**200**

Planimetria di u.i.u. in Comune di..... via..... civ.....



COMUNE DI MONZA FG. 31 SCALA 1:1000 NORD



**1° INTERRATO**  
**BOX H = 400**

ORIENTAMENTO



SCALA DI 1:

**200**

Dichiarazione di N.C.

Denuncia di variazione


Ultima planimetria in atti

Compilata dal **geom. Aurelio Arnaldo**  
(Titolo, cognome e nome)

iscritto all'albo de **i Geometri**

della **Provincia di Milano**  
n. **6769** data **17/03/2000** Firma

RISERVATO ALL'UFFICIO



Catasto dei fabbricati - Situazione al 14/03/2024 - Comune di MONZA (F704) - < Foglio 31 - Particella 235 - Subalterno 38 >  
VIA ROBERTO ARDIGO' n. 34 Piano S1