



Direzione Provinciale di La Spezia
Ufficio Provinciale - Territorio
Servizi Catastali

Visura per immobile

Situazione degli atti informatizzati al 24/10/2017

Data: 24/10/2017 - Ora: 09.29.38 Fine
Visura n.: SP0093765 Pag: 1

Dati della richiesta
Catasto Terreni
Immobile

Comune di LA SPEZIA (Codice: E463)
 Provincia di LA SPEZIA
 Foglio: 59 Particella: 333

N.	DATI IDENTIFICATIVI			DATI CLASSAMENTO				DATI DERIVANTI DA
	Foglio	Particella	Sub	Forz	Qualità Classe	Superficie(m²) ha ac ca	Deduz	
1	59	333		-	PASC CESPUG U	88 00		
Notifica				Partita				
INTESTATO								

N.	DATI ANAGRAFICI		DIRITTI E ONERI REALI
	Cognome e Nome	Indirizzo	
1	[REDACTED]	[REDACTED]	(1) Proprietà per 1/i
STRUMENTO (ATTO PUBBLICO) del 22/02/2008 Nota presentata con Modello Unico in atti, una provvisoria ispezione n.: 141969 Rogante: RAIMONDI TITO Sede: SARZANA			
Registrazione: Sede: CONFERIMENTO IN SOCIETA' (n. 1099.1/2008)			

Unità immobiliari n. 1

Ricevuta n. 32266

Tributi erariali: Euro 1,00

Visura ordinaria

Richiedente: **FEDERICO BIANCHI**

* Codice Fiscale Validato in Anagrafe Tributaria



Direzione Provinciale di La Spezia
Ufficio Provinciale - Territorio
Servizi Catastali

Data: 24/10/2017 - Ora: 09.29.18 Fine
Visura n.: SP0093764 Pag: 1

Visura per immobile

Situazione degli atti informatizzati al 24/10/2017

Dati della richiesta	Comune di LA SPEZIA (Codice: E463)
Catasto Terreni	Provincia di LA SPEZIA Foglio: 59 Particella: 332

Immobile

N.	DATI IDENTIFICATIVI			DATI CLASSAMENTO				DATI DERIVANTI DA
	Foglio	Particella	Sub	Porz	Qualità Classe	Superficie(m²) ha art ca	Deduz	
1	59	332		-	PASC CESPUG U	14 40		
Notifica				Partita				
						Dominicale Euro 0,52 L. 1.008		Agrario Euro 0,22 L. 432
								Impianto meccanografico del 02/01/1976

INTESTATO

N.	1	DIRITTI E ONERI REALI
DATI DERIVANTI DA		(1) Proprietà per 1/1
Nota del 22/02/2008 presentata con Modello Unico in data 22/02/2008. Spese di trascrizione e di registro n. 141969 Rogante: RAIMONDI TITO Sede: SARZANA		

Unità immobiliari n. 1

Ricevuta n. 32266

Tributi erariali: Euro 1,00

Visura ordinaria

Richiedente: **FEDERICO BIANCHI**

* Codice Fiscale Validato in Anagrafe Tributaria



Direzione Provinciale di La Spezia
Ufficio Provinciale - Territorio
Servizi Catastali

Visura per immobile

Situazione degli atti informatizzati al 24/10/2017

Data: 24/10/2017 - Ora: 09.29.04 Fine
Visura n.: SP0093763 Pag: 1

Dati della richiesta
Comune di LA SPEZIA (Codice: E463)
Provincia di LA SPEZIA
Foglio: 59 Particella: 123

Catasto Terreni

Immobile

N.	DATI IDENTIFICATIVI			DATI CLASSAMENTO				DATI DERIVANTI DA
	Foglio	Particella	Sub	Porz	Qualità Classe	Superficie(m²) ha arc ca	Deduz	
1	59	123		-	PASC CESPUG U	27 70		Agrario Euro 0,43 L. 831


Notifica Partita

INTESTATO

N.	[REDACTED]	DIRITTI E ONERI REALI
I	[REDACTED]	(1) Proprietà per 1/1
DATI	[REDACTED]	atto n.: 141969 Rogante: RAIMONDI TITO Sede: SARZANA

Unità immobiliare n. 1 Ricevuta n. 52266 Tributi erariali: Euro 1,00

Visura ordinaria
 Richiedente: **FEDERICO BIANCHI**
 * Codice Fiscale Validato in Anagrafe Tributaria



Direzione Provinciale di La Spezia
Ufficio Provinciale - Territorio
Servizi Catastali

Visura per immobile

Situazione degli atti informatizzati al 24/10/2017

Data: 24/10/2017 - Ora: 09.28.46 Fine
Visura n.: SP0093761 Pag: 1

Dati della richiesta	Comune di LA SPEZIA (Codice: E463)
Catasto Terreni	Provincia di LA SPEZIA Foglio: 59 Particella: 117


N.		DATI IDENTIFICATIVI				DATI CLASSAMENTO				DATI DERIVANTIDA	
		Foglio	Particella	Sub	Porz	Qualità Classe	Superficie(m ²) ha are ca	Deduz	Reddito		
1	59	117				PASC CESPUG U	37 40		Dominicale Euro 1,35 L. 2.618	Agrario Euro 0,58 L. 1.122	Impianto meccanografico del 02/01/1976

Intestato

N. 1	[REDACTED]
DIRUTTI E ONERI REALI (1) Proprietà per 1/1	
22/02/2008 Nota presentata con Modello Unico in IN SOCIETA' (n. 1099.1/2008)	

Tributi erariali: Euro 1,00

Visura ordinaria
Richiedente: **FEDERICO BIANCHI**
* Codice Fiscale Validato in Anagrafe Tributaria



Direzione Provinciale di La Spezia
Ufficio Provinciale - Territorio
Servizi Catastali

Data: 29/04/2019 - Ora: 11.20.12 Fine
Visura n.: SP0026047 Pag: 1

Visura per immobile

Situazione degli atti informatizzati al 29/04/2019

Dati della richiesta	Comune di LA SPEZIA (Codice: E463)
Catasto Terreni	Provincia di LA SPEZIA Foglio: 59 Particella: 126

Immobile

N.	DATI IDENTIFICATIVI			DATI CLASSAMENTO			DATI DERIVANTIDA			
	Foglio	Particella	Sub	Porz	Qualità Classe	Superficie(m²)		Deduz	Reddito	
1	59	126			INCOLT PROD	ha are ca 06 00		Dominicale Euro 0,06 L. 120	Agrario Euro 0,03 L. 60	
<table border="1" style="width: 100%; border-collapse: collapse;"> <tr> <td style="width: 50%;">Notifica</td> <td style="width: 50%;">Partita</td> </tr> </table>									Notifica	Partita
Notifica	Partita									

INTESTATI

N.	DATI ANAGRAFICI	DATI DERIVANTI
1	[REDACTED]	DIRITTI E ONERI REALI
2	[REDACTED]	(1) Proprietà` per 15/100 in regime di separazione dei beni
3	[REDACTED]	(1) Proprietà` per 70/100 in regime di separazione dei beni
DATI D	[REDACTED]	(1) Proprietà` per 15/100 in regime di separazione dei beni
n. n.: 49749 Rogante: CHIARANDINI FIAMMETTA Sede: LA		

Unità immobiliare n. 1

Ricevuta n. 10233

Tributi erariali: Euro 1,00

Visura ordinaria

Richiedente: **FEDERICO BIANCHI**

* Codice Fiscale Validato in Anagrafe Tributaria



Direzione Provinciale di La Spezia
Ufficio Provinciale - Territorio
Servizi Catastali

Visura per immobile

Situazione degli atti informatizzati al 29/04/2019

Data: 29/04/2019 - Ora: 11.20.44 - Fine

Visura n.: SP0026048 Pag: 1

Dati della richiesta		Comune di LA SPEZIA (Codice: E463)	
Catasto Terreni		Provincia di LA SPEZIA	
Immobile		Foglio: 59 Particella: 881	

N.	DATI IDENTIFICATIVI			DATI CLASSAMENTO			DATI DERIVANTI DA		
	Foglio	Particella	Sub	Porz	Qualità Classe	Superficie(m ²)		Deduz	Reddito
1	59	881			PASC CESPUG U	44 70 ha are ca		Dominicale Euro 1,62	Agrario Euro 0,69
FRAZIONAMENTO del 12/12/2006 protocollo n. SP0153660 in atti dal 12/12/2006 (n. 153660.1/2006)									

INTESTATI

N.	TI ANAGRAFICI	DIRITTI E ONERI REALI
1	[REDACTED]	(1) Proprietà per 15/100 in regime di separazione dei beni
2	[REDACTED]	(1) Proprietà per 70/100 in regime di separazione dei beni
3	[REDACTED]	(1) Proprietà per 15/100 in regime di separazione dei beni
DATI PUBBLICI (del 20/12/2007 Nota presentata con Modello Unico di Registrazione: Sede: COMPRAVENDITA (n. 222.1/2008))		

Unità immobiliare n. 1


Ricevuta n. 10233

Tributi erariali: Euro 1,00

Visura ordinaria

Richiedente: **FEDERICO BIANCHI**

* Codice Fiscale Validato in Anagrafe Tributaria



Direzione Provinciale di La Spezia
Ufficio Provinciale - Territorio
Servizi Catastali

Data: 29/04/2019 - Ora: 11:21.20 Fine
Visura n.: SP0026049 Pag: 1

Visura per immobile

Situazione degli atti informatizzati al 29/04/2019

Dati della richiesta	Comune di LA SPEZIA (Codice: E463)
Catasto Fabbricati	Provincia di LA SPEZIA
Unità immobiliare	Foglio: 59 Particella: 119

N.	DATI IDENTIFICATIVI				DATI DI CLASSAMENTO				DATI DERIVANTI DA			
	Sezione Urbana	Foglio	Particella	Sub	Zona Cens.	Micro Zona	Categoria	Classe		Consistenza	Superficie Catastale	Rendita
1		59	119				unità collabenti					VARIAZIONE del 20/12/2007 protocollo n. SP0257170 in atti dal 20/12/2007 VARIAZ. DA U. I. U. CON REDDITO A F/2 (n. 13395.1/2007)
Indirizzo VIA DELLA CORNICE n. 96 piano: 1;												
INTESTATI												

N.	[REDACTED]	NAGRAFICI
1	[REDACTED]	
2	[REDACTED]	
3	[REDACTED]	
DATI DERIVANTI DA	[REDACTED]	DIRITTI E ONERI REALI
	[REDACTED]	(1) Proprietà per 15/100 in regime di separazione dei beni
	[REDACTED]	(1) Proprietà per 70/100 in regime di separazione dei beni
	[REDACTED]	(1) Proprietà per 15/100 in regime di separazione dei beni
	[REDACTED]	torio n.: 49749 Rogante: CHIARANDINI FIAMMETTA Sede: LA

Mappali Terreni Correlati
Codice Comune E463 - Sezione - Foglio 59 - Particella 119

Unità immobiliari n. 1


Ricevuta n. 10233

Tributi erariali: Euro 1,00

Visura ordinaria

Richiedente: **FEDERICO BIANCHI**

* Codice Fiscale Validato in Anagrafe Tributaria



Direzione Provinciale di La Spezia
Ufficio Provinciale - Territorio
Servizi Catastali

Data: 29/04/2019 - Ora: 11.21.48 Fine
Visura n.: SP0026050 Pag: 1

Visura per immobile

Situazione degli atti informatizzati al 29/04/2019

Dati della richiesta
Comune di LA SPEZIA (Codice: E463)
Provincia di LA SPEZIA
Catasto Fabbricati
Foglio: 59 Particella: 886
Unità immobiliare

N.	DATI IDENTIFICATIVI				DATI DI CLASSAMENTO				DATI DERIVANTI DA		
	Sezione Urbana	Foglio	Particella	Sub	Zona Cens.	Micro Zona	Categoria	Classe		Consistenza	Superficie Catastale
1		59	886				area urbana		26 m ²		
Indirizzo VIA DELLA CORNICE SNC piano: T;											

INTESTATI	
N.	[REDACTED]
1	NAGRAFICI
2	[REDACTED]
3	[REDACTED]
DATI D	[REDACTED]

Mappali Terreni Correlati
Codice Comune E463 - Sezione - Foglio 59 - Particella 886

Unità immobiliari n. 1
Ricevuta n. 10233
Tributi erariali: Euro 1,00
Visura ordinaria

Richiedente: **FEDERICO BIANCHI**
* Codice Fiscale Validato in Anagrafe Tributaria

DIRITTI E ONERI REALI
(1) Proprietà per 15/100 in regime di separazione dei beni
(1) Proprietà per 70/100 in regime di separazione dei beni
(1) Proprietà per 15/100 in regime di separazione dei beni
o n.: 49749 Rogante: CHIARANDINI FIAMMETTA Sede: LA

IO PUBBLICO) del 20/12/2007 Nota presentata con Modello Unico in
e: Sede: COMPRAVENDITA (n. 222.1/2008)

COSTITUZIONE del 18/12/2007 protocollo n. SP0255594 in
atti dal 18/12/2007 COSTITUZIONE (n. 3184.1/2007)