

**Agenzia del Territorio
CATASTO FABBRICATI
Ufficio Provinciale di
Torino**

Dichiarazione protocollo n. TO0527796 del 13/07/2011

Planimetria di u.i.u. in Comune di Torino

Via Aosta

civ. 31

Identificativi Catastali:

Sezione:
Foglio: 171
Particella: 903
Subalterno: 35

Compilata da:
Contillo Gerardo

Iscritto all'albo:
Geometri

Prov. Torino

N. 7244

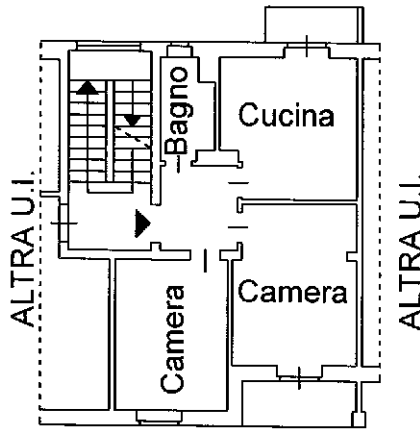
Scheda n. 1

Scala 1:200

PIANTA PIANO QUINTO

h= 2,90 mt

Cortile

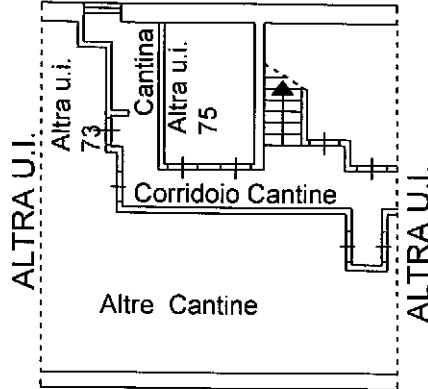


VIA PADRE DENZA


PIANTA PIANO INTERRATO

h= 2,40 mt

Cortile



VIA PADRE DENZA



Ultima planimetria in atti