

**Agenzia del Territorio
CATASTO FABBRICATI
Ufficio Provinciale di
Rovigo**

Dichiarazione protocollo n. 000092063 del 22/08/2003

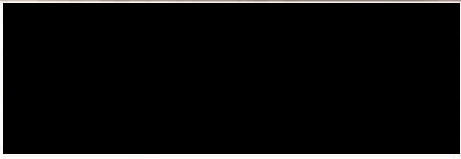
Planimetria di u.i.u. in Comune di Rovigo

Via Volturmo

civ.

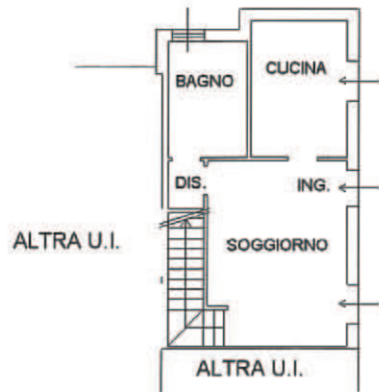
Identificativi Catastali:

Sezione: BP
Foglio: 3
Particella: 645
Subalterno: 4



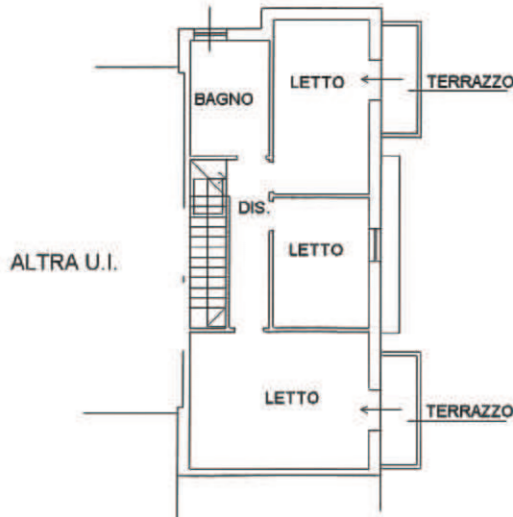
Scheda n. 1

Scala 1:200



PIANO TERRA

H=270 cm



PIANO PRIMO

H=270 cm



Ultima planimetria in atti

**Agenzia del Territorio
CATASTO FABBRICATI
Ufficio Provinciale di
Rovigo**

Dichiarazione protocollo n. 000092063 del 22/08/2003

Planimetria di u.i.u. in Comune di Rovigo

Via Volturno

civ.

Identificativi Catastali:

Sezione: BP

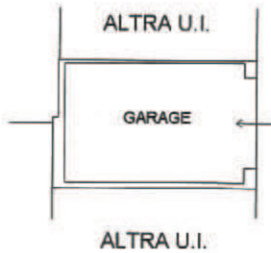
Foglio: 3

Particella: 645

Subalterno: 5

Scheda n. 1

Scala 1:200



PIANO TERRA
H=270 cm



Ultima planimetria in atti

Data: 02/08/2024 - n. T219506 - Richiedente: CRRGLC63R22Z326U

Totale schede: 1 - Formato di acquisizione: A4(210x297) - Formato stampa richiesto: A4(210x297)

Catasto dei Fabbricati - Situazione al 02/08/2024 - Comune di ROVIGO(H620) - < Sez. urbana BP - Foglio 3 - Particella 645 - Subalterno 5 >
VIA VOLTURNO n. 55/E Piano T