

## Visura per immobile

### Situazione degli atti informatizzati al 18/12/2018

Data: 18/12/2018 - Ora: 12.45.10 Fine

Visura n.: T174964 Pag: 1

<b>Dati della richiesta</b>	<b>Comune di CAPRACOTTA ( Codice: B682)</b>
	<b>Provincia di ISERNIA</b>
<b>Catasto Fabbricati</b>	<b>Foglio: 15 Particella: 375 Sub.: 3</b>

#### Unità immobiliare

N.	DATI IDENTIFICATIVI				DATI DI CLASSAMENTO						DATI DERIVANTI DA	
	Sezione Urbana	Foglio	Particella	Sub	Zona Cens.	Micro Zona	Categoria	Classe	Consistenza	Superficie Catastale Totale: 422 m <sup>2</sup>		Rendita  Euro 711,16
1		15	375	3			C/3	U	270 m <sup>2</sup>	Totale: 422 m <sup>2</sup>	Euro 711,16	VARIAZIONE del 16/06/2016 protocollo n. IS0031064 in atti dal 16/06/2016 BONIFICA SUPERFICI INCOERENTI (n. 4545.1/2016)

**Indirizzo** VIA DELLA REPUBBLICA SNC piano: S1-T;  
**Annotazioni** classamento e rendita non rettificati entro dodici mesi dalla data di iscrizione in atti della dichiarazione (D.M. 701/94)

#### INTESTATI

N.	DIRITTI E ONERI REALI
1	(A) Diritto del concedente per 1/1
2	(1s) Proprietà superficiaria per 1/1

Mappali Terreni Correlati

Codice Comune B682 - Sezione - Foglio 15 - Particella 375

Unità immobiliari n. 1

Tributi erariali: Euro 0,90

Visura telematica

\* Codice Fiscale Validato in Anagrafe Tributaria

Ist. n. 12 dep. 07/06/2019



Iscritto all'albo:

Ingegneri

Prov. Isernia

N. 455

Ufficio Provinciale Isernia  
Ist. n. 12 dep. 07/06/2019

Comune di Capracotta

Sezione: Foglio: 15

Particella: 375


Protocollo n. IS0003172 del 13/01/2009

Tipo Mappale n. del

Dimostrazione grafica dei subalterni

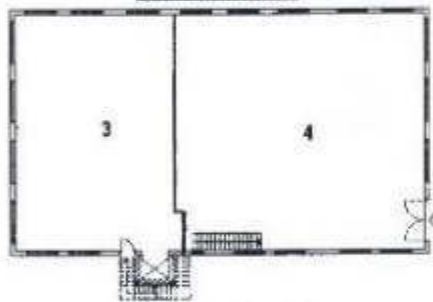
Scala 1 : 500

VIA DELLA REPUBBLICA



PIANTA PIANO SEMINTERRATO  
H=m.4,00

VIA DELLA REPUBBLICA



PIANTA PIANO TERRA  
H=m.5,00



Firmato Da: LOMBARDO MARIA GABRIELLA Emesso Da: ARUBAPEC S.P.A. - NG CA 3 - Serial#: 31649801ced6e9e2718aad1260ed891da - < Foglio: 15 Particella: 375 - Elaborato planimetrico

Identificativi Catastali:  
 Sezione:  
 Foglio: 15  
 Particella: 375  
 Subalterno: 3

Compilata da:  
 Di Tanna Luca  
 Iscritto all'albo:  
 Ingegneri  
 Prov. Isernia N. 455

Scheda n. 1 Scala 1:200



Catasto dei Fabbricati - Situazione al 28/12/2018 - Comune di CAPRACOTTA(B682) - < Foglio: 15 Particella: 375 - Subalterno 3 ->  
 VIA DELLA REPUBBLICA SNC piano: SI-T;



## Visura storica per immobile

Situazione degli atti informatizzati dall'impianto meccanografico al 18/12/2018

Data: 18/12/2018 - Ora: 12.46.03 Segue

Visura n.: T175404 Pag: 1

<b>Dati della richiesta</b>	<b>Comune di CAPRACOTTA ( Codice: B682)</b>
	<b>Provincia di ISERNIA</b>
<b>Catasto Fabbricati</b>	<b>Foglio: 15 Particella: 375 Sub.: 3</b>

### INTESTATI

1	[REDACTED]	(4) Diritto del concedente per 1/1
2		(15) Proprietà superficiaria per 1/1

### Unità immobiliare dal 16/06/2016

N.	DATI IDENTIFICATIVI				DATI DI CLASSAMENTO						DATI DERIVANTI DA	
	Sezione Urbana	Foglio	Particella	Sub	Zona Cens.	Micro Zona	Categoria	Classe	Consistenza	Superficie Catastale		Rendita
1		15	375	3			C3	U	270 m <sup>2</sup>	Totale: 422 m <sup>2</sup>	Euro 711,16	VARIAZIONE del 16/06/2016 protocollo n. IS0031064 in atti dal 16/06/2016 BONIFICA SUPERFICI INCOERENTI (n. 4545.1/2016)
<b>Indirizzo</b>		VIA DELLA REPUBBLICA SNC piano: S1-F;										
<b>Annotazioni</b>		classamento e rendita non rettificati entro dodici mesi dalla data di iscrizione in atti della dichiarazione (D.M. 701/94)										

Mappali Terreni Correlati

Codice Comune B682 - Sezione - Foglio 15 - Particella 375

### Situazione dell'unità immobiliare dal 09/11/2015

N.	DATI IDENTIFICATIVI				DATI DI CLASSAMENTO						DATI DERIVANTI DA	
	Sezione Urbana	Foglio	Particella	Sub	Zona Cens.	Micro Zona	Categoria	Classe	Consistenza	Superficie Catastale		Rendita
1		15	375	3			C3	U	270 m <sup>2</sup>	Totale: 328 m <sup>2</sup>	Euro 711,16	Variazione del 09/11/2015 - Inserimento in visura dei dati di superficie.
<b>Indirizzo</b>		VIA DELLA REPUBBLICA SNC piano: S1-F;										
<b>Annotazioni</b>		classamento e rendita non rettificati entro dodici mesi dalla data di iscrizione in atti della dichiarazione (D.M. 701/94)										

## Visura storica per immobile

Situazione degli atti informatizzati dall'impianto meccanografico al 18/12/2018

Data: 18/12/2018 - Ora: 12.46.03 Fine

Visura n.: T175404 Pag: 2

### Situazione dell'unità immobiliare dal 13/01/2010

N.	DATI IDENTIFICATIVI				DATI DI CLASSAMENTO							DATI DERIVANTI DA
	Sezione Urbana	Foglio 15	Particella 375	Sub 3	Zona Cens.	Micro Zona	Categoria C/3	Classe U	Consistenza 270 m <sup>2</sup>	Superficie Catastale	Rendita Euro 711,16	
1												VARIAZIONE NEL CLASSAMENTO del 13/01/2010 protocollo n. IS0004106 in atti dal 13/01/2010 VARIAZIONE DI CLASSAMENTO (n. 74.1/2010)

**Indirizzo** , VIA DELLA REPUBBLICA SNC piano: S1-T;

**Annotazioni** classamento e rendita non rettificati entro dodici mesi dalla data di iscrizione in atti della dichiarazione (D.M. 701/94)

### Situazione dell'unità immobiliare dal 13/01/2009

N.	DATI IDENTIFICATIVI				DATI DI CLASSAMENTO							DATI DERIVANTI DA
	Sezione Urbana	Foglio 15	Particella 375	Sub 3	Zona Cens.	Micro Zona	Categoria C/3	Classe U	Consistenza 270 m <sup>2</sup>	Superficie Catastale	Rendita Euro 711,16	
1												VARIAZIONE DELLA DESTINAZIONE del 13/01/2009 protocollo n. IS0003172 in atti dal 13/01/2009 D/7-C/3 E C/2 (n. 38.1/2009)

**Indirizzo** , VIA DELLA REPUBBLICA SNC piano: S1-T;

**Annotazioni** classamento e rendita proposti (D.M. 701/94)

### Situazione degli intestati dal 13/01/2009

N.	DATI ANAGRAFICI	CODICE FISCALE	DIRITTI E ONERI REALI
1			(4) Diritto del concedente per 1/1
2			(1s) Proprieta' superficaria per 1/1

**DATI DERIVANTI DA** VARIAZIONE DELLA DESTINAZIONE del 13/01/2009 protocollo n. IS0003172 in atti dal 13/01/2009 Registrazione: D/7-C/3 E C/2 (n. 38.1/2009)

**Per ulteriori variazioni richiedere le visure storiche dei seguenti immobili soppressi, originari del precedente:**

- foglio 15 particella 375 subalterno 1
- foglio 15 particella 375 subalterno 2

Unità immobiliari n. 1

Tributi erariali: Euro 0,90

Visura telematica

\* Codice Fiscale Validato in Anagrafe Tributaria

## Visura storica per immobile

Situazione degli atti informatizzati dall'impianto meccanografico al 19/03/2019

Data: 19/03/2019 - Ora: 11.09.34 Seg

Visura n.: IS0011954 Pag: 1

<b>Dati della richiesta</b>	<b>Comune di CAPRACOTTA ( Codice: B682)</b> <b>Provincia di ISERNIA</b> <b>Foglio: 15 Particella: 375</b>
<b>Catasto Fabbricati</b>	<b>Dati relativi all'immobile selezionato</b>

### Unità immobiliare soppressa dal 13/01/2009

N.	DATI IDENTIFICATIVI				DATI DI CLASSAMENTO							DATI DERIVANTI DA
	Sezione Urbana	Foglio	Particella	Sub	Zona Cens.	Micro Zona	Categoria	Classe	Consistenza	Superficie Catastale	Rendita	
1		15	375	1								VARIAZIONE DELLA DESTINAZIONE del 13/01/2009 protocollo n. IS0003172 in atti dal 13/01/2009 D/7-C/3 E.C. (n. 38.1/2009)

La soppressione ha originato e/o variato i seguenti immobili:

- foglio 15 particella 375 sub. 2
- foglio 15 particella 375 sub. 3
- foglio 15 particella 375 sub. 4

Mappali Terreni Correlati

Codice Comune B682 - Sezione - Foglio 15 - Particella 375

### Situazione dell'unità immobiliare dal 13/11/2000

N.	DATI IDENTIFICATIVI				DATI DI CLASSAMENTO							DATI DERIVANTI DA
	Sezione Urbana	Foglio	Particella	Sub	Zona Cens.	Micro Zona	Categoria	Classe	Consistenza	Superficie Catastale	Rendita	
1		15	375	1			D/7				<b>Euro 1.528,71</b> <b>L. 2.960.000</b>	VARIAZIONE NEL CLASSAMENTO del 13/11/2000 protocollo n. 68585 in atti dal 13/11/2000 VARIAZIONE CLASSAMENTO (n. 1029.1/2000)
<b>Indirizzo</b>					VIA DELLA REPUBBLICA n. SN piano: S1;							
<b>Annotazioni</b>					classamento proposto con decorsi i termini di cui all'art 1 comma3 (D.M. 701/94)							



## Visura storica per immobile

Situazione degli atti informatizzati dall'impianto meccanografico al 19/03/2019

Data: 19/03/2019 - Ora: 11.09.34 Seg

Visura n.: IS0011954 Pag: 2

### Situazione dell'unità immobiliare dal 12/11/1999

N.	DATI IDENTIFICATIVI				DATI DI CLASSAMENTO							DATI DERIVANTI DA	
	Sezione Urbana	Foglio	Particella	Sub	Zona Cens.	Micro Zona	Categoria	Classe	Consistenza	Superficie Catastale	Rendita		
1		15	375	1			D/7				L. 2.960.000	FRAZIONAMENTO del 12/11/1999 in atti dal 12/11/1999 FRAZIONAMENTO PER TRASFERIMENTO DI DIRITTI (n. A00935.1/1999)	
<b>Indirizzo</b>		, VIA DELLE REPUBBLICA n. SN piano: S1;											
<b>Notifica</b>									<b>Partita</b>	1528	<b>Mod.58</b>	1528	
<b>Annotazioni</b>		classamento proposto (D.M. 701/94)											

### Situazione degli intestati dal 25/01/2005

N.	DATI ANAGRAFICI	CODICE FISCALE	DIRITTI E ONERI REALI
1			(4) Diritto del concedente per 1/1 fino al 13/01/2009
2			(1s) Proprietà superficaria per 1/1 fino al 13/01/2009
<b>DATI DERIVANTI DA</b>		RETTIFICA DI INTESTAZIONE ALL'ATTUALITA' del 25/01/2005 protocollo n. IS0004211 in atti dal 25/01/2005 Registrazione: Sede: RETTIFICA D'UFFICIO (n. 860.1/2005)	

### Situazione degli intestati dal 29/12/2004

N.	DATI ANAGRAFICI	CODICE FISCALE	DIRITTI E ONERI REALI
1			(1) Proprietà per 1/1 fino al 25/01/2005
<b>DATI DERIVANTI DA</b>		ISTRUMENTO (ATTO PUBBLICO) del 29/12/2004 Nota presentata con Modello Unico in atti dal 24/01/2005 Repertorio n.: 66792 Rogante: LONGOBARDI AGOSTINO Sede: ISERNIA Registrazione: Sede: COMPRAVENDITA (Passaggi intermedi da esaminare) (n. 211.1/2005)	

### Situazione degli intestati dal 12/11/1999

N.	DATI ANAGRAFICI	CODICE FISCALE	DIRITTI E ONERI REALI
1			
2			
<b>DATI DERIVANTI DA</b>		FRAZIONAMENTO del 12/11/1999 in atti dal 12/11/1999 Registrazione: FRAZIONAMENTO PER TRASFERIMENTO DI DIRITTI (n. A00935.1/1999)	

### Situazione dell'unità immobiliare che ha originato il precedente dal 19/08/1989

N.	DATI IDENTIFICATIVI				DATI DI CLASSAMENTO							DATI DERIVANTI DA
	Sezione Urbana	Foglio	Particella	Sub	Zona Cens.	Micro Zona	Categoria	Classe	Consistenza	Superficie Catastale	Rendita	
1		15	375				D/7				L. 9.560.000	COSTITUZIONE del 19/08/1989 in atti dal 09/11/1999 38.1/1989)
<b>Indirizzo</b>		VIA DELLA REPUBBLICA, VIA DELLA piano: T-S1;										



## Visura storica per immobile

Situazione degli atti informatizzati dall'impianto meccanografico al 19/03/2019

Data: 19/03/2019 - Ora: 11.09.34 Fin

Visura n.: IS0011954 Pag: 3

Notifica	-	Partita	1528	Mod.58	-
----------	---	---------	------	--------	---

### Situazione degli intestati dal 19/08/1989

N.	DATI ANAGRAFICI	CODICE FISCALE	DIRITTI E ONERI REALI
1			COCEDENTE DEL DIRITTO DI SUPERFICIE fino al 12/11/1999
2			PROPRIETARIA DE FABBRICATO fino al 12/11/1999
DATI DERIVANTI DA		COSTITUZIONE del 19/08/1989 in atti dal 09/11/1999 Registrazione: (n. 38.1/1989)	

Unità immobiliari n. 1

Ricevuta n. 4027

Tributi erariali: Euro 1,00

Visura ordinaria

Richiedente: **LOMBARDI M. GABRIELLA CTU**

\* Codice Fiscale Validato in Anagrafe Tributaria

## Visura storica per immobile

Situazione degli atti informatizzati dall'impianto meccanografico al 19/03/2019

Data: 19/03/2019 - Ora: 11.09.50 Seg

Visura n.: IS0011955 Pag: 1

<b>Dati della richiesta</b>	Comune di CAPRACOTTA ( Codice: B682) Provincia di ISERNIA Foglio: 15 Particella: 375
<b>Catasto Fabbricati</b>	Dati relativi all'immobile selezionato

### Unità immobiliare soppressa dal 13/01/2009

N.	DATI IDENTIFICATIVI				DATI DI CLASSAMENTO							DATI DERIVANTI DA
	Sezione Urbana	Foglio	Particella	Sub	Zona Cens.	Micro Zona	Categoria	Classe	Consistenza	Superficie Catastale	Rendita	
1		15	375	2								VARIAZIONE DELLA DESTINAZIONE del 13/01/2009 protocollo n. IS0003172 in atti dal 13/01/2009 D/7-C/3 E C (n. 38.1/2009)

La soppressione ha originato e/o variato i seguenti immobili:

- foglio 15 particella 375 sub. 1
- foglio 15 particella 375 sub. 3
- foglio 15 particella 375 sub. 4

Mappali Terreni Correlati

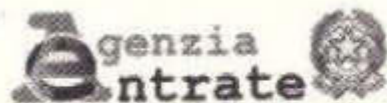
Codice Comune B682 - Sezione - Foglio 15 - Particella 375

### Situazione dell'unità immobiliare dal 13/11/2000

N.	DATI IDENTIFICATIVI				DATI DI CLASSAMENTO							DATI DERIVANTI DA
	Sezione Urbana	Foglio	Particella	Sub	Zona Cens.	Micro Zona	Categoria	Classe	Consistenza	Superficie Catastale	Rendita	
1		15	375	2			D/7				Euro 3.398,29 L. 6.580.000	VARIAZIONE NEL CLASSAMENTO del 13/11/2000 protocollo n. 68585 in atti dal 13/11/2000 VARIAZIONI CLASSAMENTO (n. 1029.1/2000)

**Indirizzo** VIA DELLA REPUBBLICA n. SN piano: T-S1;

**Annotazioni** classamento proposto con decorsi i termini di cui all'art 1 comma3 (D.M. 701/94)



Direzione Provinciale di Isernia  
Ufficio Provinciale - Territorio  
Servizi Catastali

## Visura storica per immobile

Situazione degli atti informatizzati dall'impianto meccanografico al 19/03/2019

Data: 19/03/2019 - Ora: 11.09.50 Seg

Visura n.: IS0011955 Pag: 2

### Situazione dell'unità immobiliare dal 12/11/1999

N.	DATI IDENTIFICATIVI				DATI DI CLASSAMENTO							DATI DERIVANTI DA
	Sezione Urbana	Foglio	Particella	Sub	Zona Cens.	Micro Zona	Categoria	Classe	Consistenza	Superficie Catastale	Rendita	
1		15	375	2			D/7				L. 6.580.000	FRAZIONAMENTO del 12/11/1999 in atti dal 12/11/1999 FRAZIONAMENTO PER TRASFERIMENTO DI DIRITTI (n. A00935.1/1999)
Indirizzo		, VIA DELLE REPUBBLICA n. SN piano: T-S1;										
Notifica				Partita		1528		Mod.58		1528		
Annotazioni		classamento proposto (D.M. 701/94)										

### Situazione degli intestati dal 25/01/2005

N.	DATI ANAGRAFICI	CODICE FISCALE	DIRITTI E ONERI REALI
1	[REDACTED]	[REDACTED]	concedente per 1/1 fino al 13/01/2009
2	[REDACTED]	[REDACTED]	superficia per 1/1 fino al 13/01/2009
DATI DERIVANTI DA		RETTIFICA DI INTESTAZIONE ALL'ATTUALITA' del 25/01/2005 protocollo n. IS0004211 in atti dal 25/01/2005 Registrazione: Sede: RETTIFICA D UFFICIO (n. 860.1/2005)	

### Situazione degli intestati dal 29/12/2004

N.	DATI ANAGRAFICI	CODICE FISCALE	DIRITTI E ONERI REALI
1	[REDACTED]	[REDACTED]	(1) Proprieta' per 1/1 fino al 25/01/2005
DATI DERIVANTI DA		ISTRUMENTO (ATTO PUBBLICO) del 29/12/2004 Nota presentata con Modello Unico in atti dal 24/01/2005 Repertorio n.: 66792 Rogante: LONGOBARDI AGOSTINO Sede: ISERNIA Registrazione: Sede: COMPRAVENDITA (Passaggi intermedi da esaminare) (n. 211.1/2005)	

### Situazione degli intestati dal 12/11/1999

N.	DATI ANAGRAFICI	CODICE FISCALE	DIRITTI E ONERI REALI
1	[REDACTED]	[REDACTED]	concedente del DIRITTO DI SUPERFICIE fino al 29/12/2004
2	[REDACTED]	[REDACTED]	DE FABBRICATO fino al 29/12/2004
DATI DERIVANTI DA		FRAZIONAMENTO del 12/11/1999 in atti dal 12/11/1999 Registrazione: FRAZIONAMENTO PER TRASFERIMENTO DI DIRITTI (n. A00935.1/1999)	

### Situazione dell'unità immobiliare che ha originato il precedente dal 19/08/1989

N.	DATI IDENTIFICATIVI				DATI DI CLASSAMENTO							DATI DERIVANTI DA
	Sezione Urbana	Foglio	Particella	Sub	Zona Cens.	Micro Zona	Categoria	Classe	Consistenza	Superficie Catastale	Rendita	
1		15	375				D/7				L. 9.560.000	COSTITUZIONE del 19/08/1989 in atti dal 09/11/1999 38.1/1989)
Indirizzo		VIA DELLA REPUBBLICA, VIA DELLA piano: T-S1;										



## Visura storica per immobile

Situazione degli atti informatizzati dall'impianto meccanografico al 19/03/2019

Data: 19/03/2019 - Ora: 11.09.50    Fine

Visura n.: IS0011955 Pag: 3

Notifica	Partita	1528	Mod.58	-
----------	---------	------	--------	---

### Situazione degli intestati dal 19/08/1989

N.	DATI ANAGRAFICI	CODICE FISCALE	DIRITTI E ONERI REALI
1	[REDACTED]	[REDACTED]	DIRITTO DI SUPERFICIE fino al 12/11/1999
2	[REDACTED]	[REDACTED]	FABBRICATO fino al 12/11/1999

DATI DERIVANTI DA COSTITUZIONE del 19/08/1989 in atti dal 09/11/1999 Registrazione: (n. 38.1/1989)

Unità immobiliari n. 1

Ricevuta n. 4027

Tributi erariali: Euro 1,00

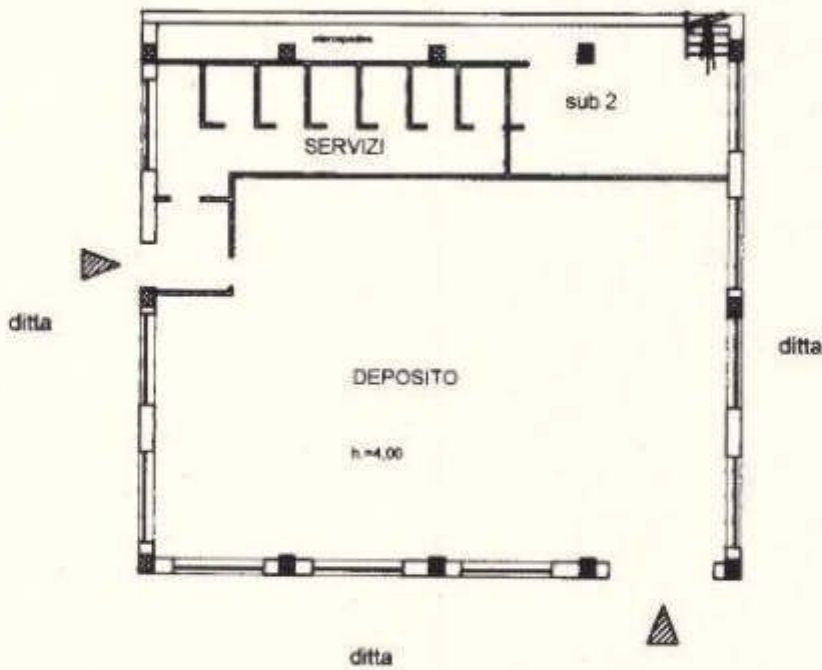
Visura ordinaria

Richiedente: **LOMBARDI M. GABRIELLA CTU**

\* Codice Fiscale Validato in Anagrafe Tributaria



Planimetria di u.i.u. in Comune di CAPRACOTTA via DELLA REPUBBLICA civ. S.s.f.



PIANO SEMINTERRATO

ORIENTAMENTO



SCALA DI 1:200



00326538

Dichiarazione di N.C.   
Denuncia di variazione

Compilata dal geom. Paglione  
(Titolo, soprano e nota)

Carla

Iscritto all'albo de i Geometri

data 19/03/2019 n. IS0011951 - Richiedente LOMBARDI

della provincia di Liguria n. 441  
data 19/03/2019 Firma Paglione Carla

RISERVATO ALL'UFFICIO

12 NOV. 1999

U - Ultima Planimetria in alti - Immobili

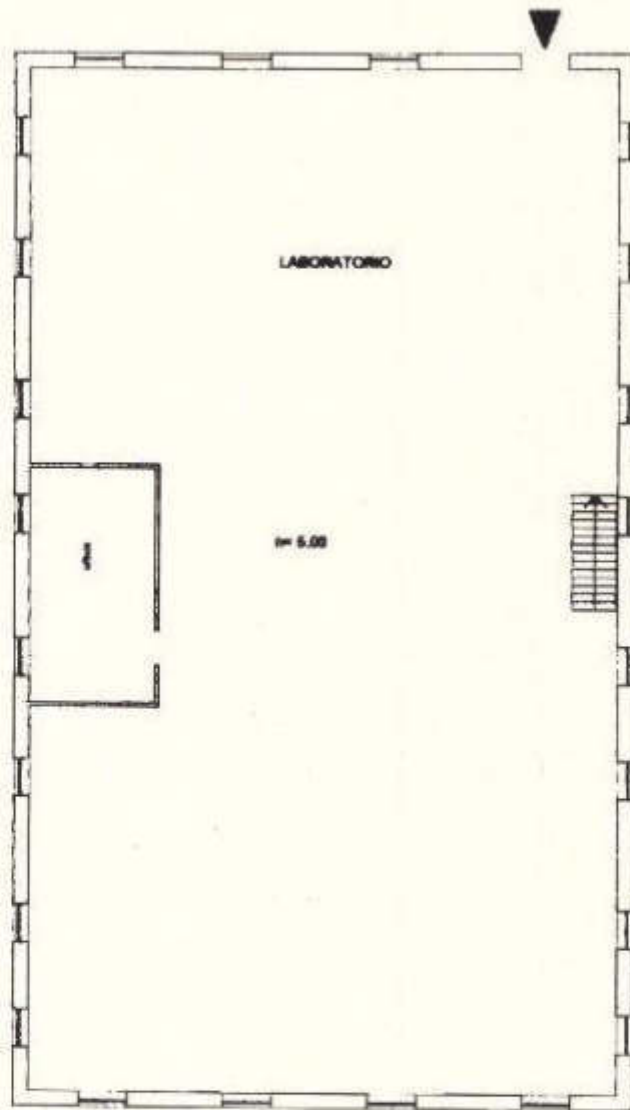


2464411

Catasto dei Fabbricati - Situazione al 19/03/2019 - Comune di CAPRACOTTA (B682) - < Foglio: 15 Particella: 375 - Subalterno 1 >

Firmato Da: LOMBARDI MARIA GABRIELLA Emesso Da: ARUBAPEC S.P.A. NG CA 3 Serial#: 3fa49e01cede9e2718aad1260cd991da

Planimetria di u.i.u. in Comune di CAPRACOTTA ..... via DELLA REPUBBLICA ..... civ. S.n.



in della repubblica  
PIANTA PIANO TERRA

ORIENTAMENTO



SCALA DI 1: 200



00326520

Dichiarazione di N.C.   
Denuncia di variazione

Compilata dal geon. Faglione  
Carla (Titolo, cognome e nome)

RISERVATO ALL'UFFICIO

Identificativi catastali  
Data presentazione: 12/11/1999 - Data: 19/03/2019 - n. IS0011952 - Richiedente LOMBARDI MARIA GABRIELLA  
Tot. sched. 375 Formato di acq.: A4(209x297) Plan. di scala: 1:461  
date ..... Firma Faglione Carla



CTU - Ultima Planimetria in atti - Immobiliare

Catasto dei fabbricati - Situazione al 19/03/2019 - Comune di CAPRACOTTA(B682) - < Foglio: 15 Particella: 375 - Subaltemo 2 >  
Firmato Da: LOMBARDI MARIA GABRIELLA Emesso Da: ARUBAPEC S.P.A. NG CA 3 Serial#: 31849807ced6982718aad12606d9910a



## Visura storica per immobile

Situazione degli atti informatizzati dall'impianto meccanografico al 11/03/2019

Data: 11/03/2019 - Ora: 12.38.32 Segue

Visura n.: T162214 Pag: 1

<b>Dati della richiesta</b>	Comune di CAPRACOTTA ( Codice: B682)
	Provincia di ISERNIA
<b>Catasto Fabbricati</b>	Foglio: 15 Particella: 375 Sub.: 4

### INTESTATI

1	[REDACTED]	(4) Diritto del concedente per 1/1
2		(15) Proprietà superficiaria per 1/1

### Unità immobiliare dal 09/11/2015

N.	DATI IDENTIFICATIVI				DATI DI CLASSAMENTO							DATI DERIVANTI DA
	Sezione Urbana	Foglio	Particella	Sub.	Zona Cons.	Micro Zona	Categoria	Classe	Consistenza	Superficie Catastale	Rendita	
1		15	375	4			C/2	1	240 m <sup>2</sup>	Totale: 276 m <sup>2</sup>	Euro 718,91	Variazione del 09/11/2015 - Iscrizione in visura dei dati di superficie
<b>Indirizzo</b>		VIA DELLA REPUBBLICA SNC piano T;										
<b>Annotazioni</b>		classamento e rendita non rettificati entro dodici mesi dalla data di iscrizione in atti della dichiarazione (D.M. 701/94)										

Mappe/Terreni Correlati:

Codice Comune: B682 - Sezione: - Foglio: 15 - Particella: 375

### Situazione dell'unità immobiliare dal 13/01/2010

N.	DATI IDENTIFICATIVI				DATI DI CLASSAMENTO							DATI DERIVANTI DA
	Sezione Urbana	Foglio	Particella	Sub.	Zona Cons.	Micro Zona	Categoria	Classe	Consistenza	Superficie Catastale	Rendita	
1		15	375	4			C/2	1	240 m <sup>2</sup>		Euro 718,91	VARIAZIONE NEL CLASSAMENTO del 13/01/2010 protocollo n. 150094106 in atti del 13/01/2010 VARIAZIONE DI CLASSAMENTO (n. 76/122019)
<b>Indirizzo</b>		VIA DELLA REPUBBLICA SNC piano T;										
<b>Annotazioni</b>		classamento e rendita non rettificati entro dodici mesi dalla data di iscrizione in atti della dichiarazione (D.M. 701/94)										

## Visura storica per immobile

Situazione degli atti informatizzati dall'impianto meccanografico al 11/03/2019

Data: 11/03/2019 - Ora: 12.38.33 Fine

Visura n.: T162214 Pag: 2

### Situazione dell'unità immobiliare dal 13/01/2009

N.	DATI IDENTIFICATIVI			DATI DI CLASSAMENTO							Rendita	DATI DERIVANTI DA
	Sezione Urban	Foglio	Particella	Sub	Zona Cens.	Micro Zona	Categoria	Classe	Consistenza	Superficie Catastrale		
1		15	375	-4			C/2	I	240 m <sup>2</sup>		Euro 718,91	VARIAZIONE DELLA DESTINAZIONE del 13/01/2009 protocollo n. IS0003172 in atti del 13/01/2009 (C/3 E C/2 (n. 38.1/2009)
Indirizzo		VIA DELLA REPUBBLICA SNC piano T;										
Annotazioni		classamento e rendita proposti (D.M. 701/94)										

### Situazione degli intestati dal 17/05/2014

N.	DATI ANAGRAFICI	CODICE FISCALE	DIRITTI E ONERI REALI
1	[REDACTED]	[REDACTED]	(11) Proprietà superficiaria per 1/1
DATI DERIVANTI DA		ESTROMENTO (ATTI PUBBLICI) del 17/05/2014 Nota presentata con Modello Unico in atti dal 05/06/2014 (protocollo n. 64589 Rogante: VENERI LA ANTONIO Sede: VENAFRO Registrazione: Sede: COMPRAVENDITA (n. 1512-1/2014)	

### Situazione degli intestati dal 13/01/2009

N.	DATI ANAGRAFICI	CODICE FISCALE	DIRITTI E ONERI REALI
1	[REDACTED]	[REDACTED]	(4) Diritto del concedente per 1/1
2	[REDACTED]	[REDACTED]	(11) Proprietà superficiaria per 1/1 fino al 17/05/2014
DATI DERIVANTI DA		VARIAZIONE DELLA DESTINAZIONE del 13/01/2009 protocollo n. IS0003172 in atti del 13/01/2009 Registrazione: C/3 E C/2 (n. 38.1/2009)	

Per ulteriori variazioni richiedere le visure storiche dei seguenti immobili soppressi, originari del precedente:

- foglio 15 particella 375 subalterno 1
- foglio 15 particella 375 subalterno 2

Unità immobiliari n. 1

Tributi censali: Euro 0,90

Visura telematica

\* Codice Fiscale Validato in Anagrafe Tributaria

Identificativi Catastali:

Sezione:  
Foglio: 15  
Particella: 375  
Subalterno: 4

Compilata da:  
Di Tanna Luca  
Iscritto all'albo:  
Ingegneri

Prov. Isernia

N. 455

Scheda n. 1

Scala 1:200



Catasto dei Fabbricati - Situazione al 19/03/2019 - Comune di CAPRACOTTA (BG82) - < Foglio: 15 Particella: 375 - Subalterno 4 >  
VIA DELLA REPUBBLICA SNC piano: T;