

MODULARIO
8/77/8 496

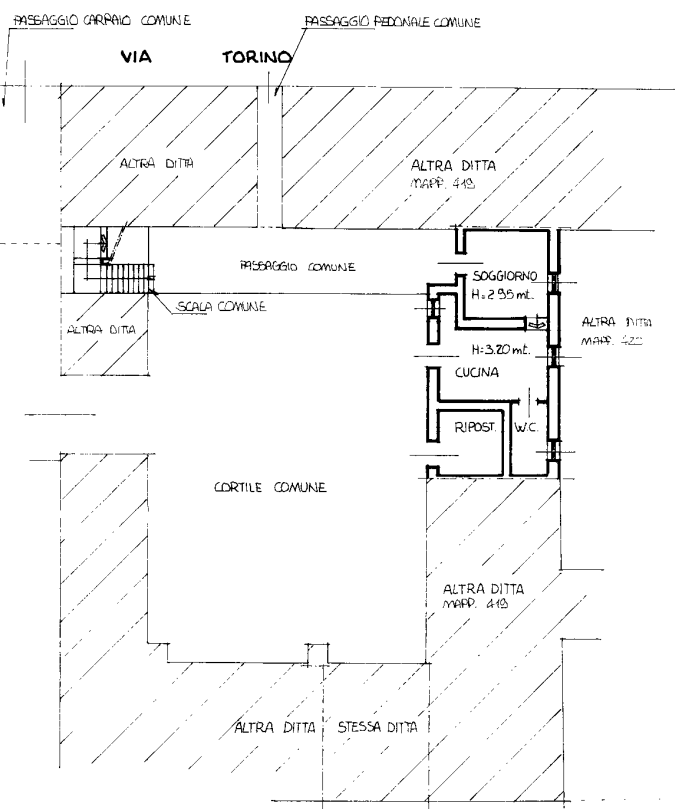


MINISTERO DELLE FINANZE
DIPARTIMENTO DEL TERRITORIO
CATASTO EDILIZIO URBANO (RDL 13-4-1939 n. 652)

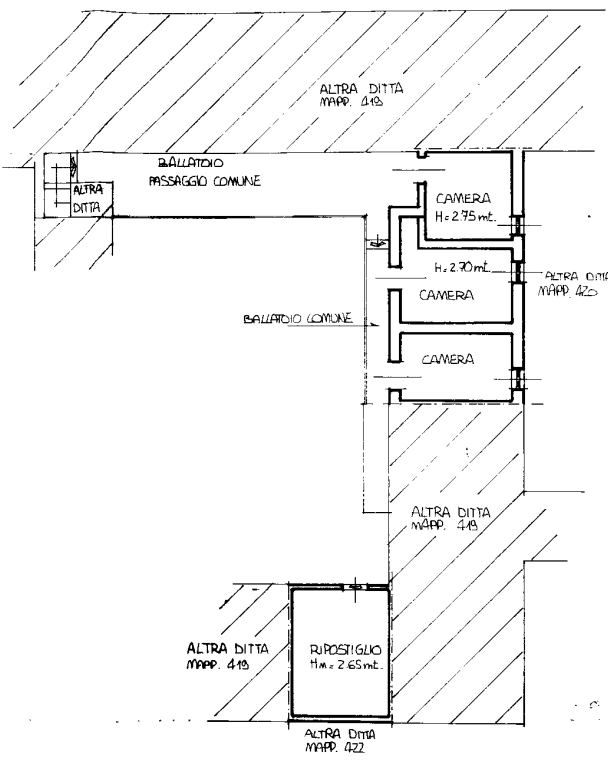
MOD. AN (CEU)
L. 380

Planimetria di u.t.u. in Comune di **VANZAGHELLO** via **TORINO** div. **19**

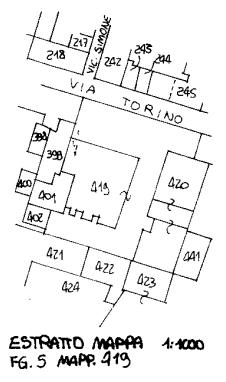
Ultima planimetria in atti
Data presentazione: 07/04/1998 - Data: 27/02/2023 - n. T90998 - Richiedente:
Totale schede: 1 - Formato di acquisizione: A3(297x420) - Formato stampa richiesto: A4(210x297)



PIANO TERRA



PIANO PRIMO



Dichiarazione di N.C. <input type="checkbox"/>	Compilata dal GEOM. RICCO MIRASO	RISERVATO ALL'UFFICIO
Denuncia di variazione <input checked="" type="checkbox"/>	(Titolo, cognome e nome) LUCA ANTONIO	
Identificativi catastali: F. 5 S. 419 sub. 705	Isritto all'albo dei GEOMETRI della provincia di MILANO	 GEOM. RICCO MIRASO LUCA ANTONIO N. 9060
data 12/03/01	Firma <i>[Signature]</i>	

Data presentazione: 07/04/1998 - Data: 27/02/2023 - n. T90998 - Richiedente:

MODULARIO
a.r. n. 497



MINISTERO DELLE FINANZE

DIPARTIMENTO DEL TERRITORIO

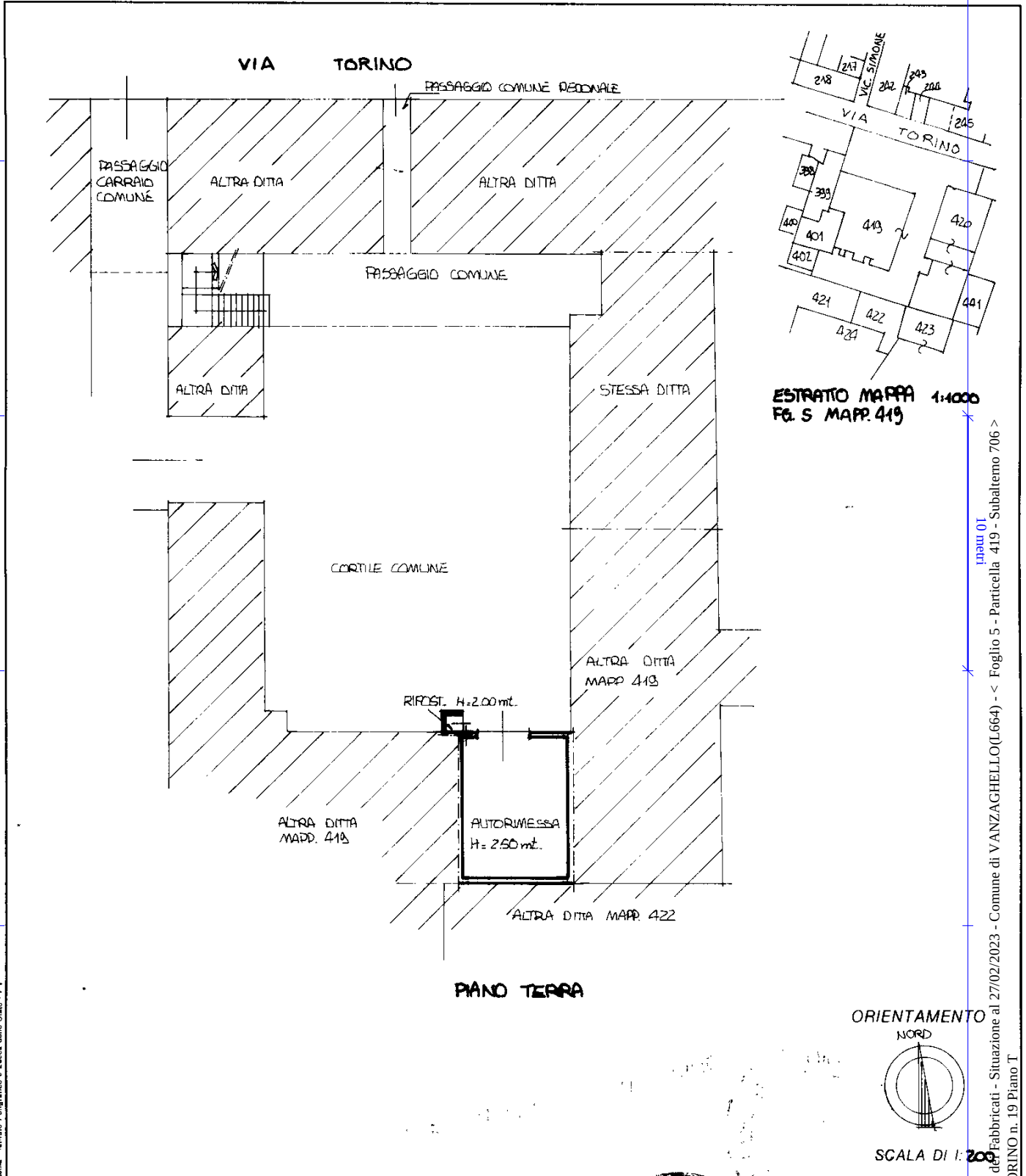
CATASTO EDILIZIO URBANO (RDL 13-4-1939, n. 652)

MOD. BN (CEU)

1114
200


Planimetria di u.i.u. in Comune di **VANZAGHELLO** via **TORINO**

civ. **19**



ESTRATTO MAPPA 1:4000
FG. 5 MAPP. 419

ORIENTAMENTO




SCALA DI 1:200

Dichiarazione di N.C.
Denuncia di variazione

Compilata dal **GEOM. PICCO MIRKO**
(Titolo cognome e nome)
LUCA ANTONIO

Iscritto all'albo dei **GEOMETRI**
della provincia di **MILANO**
n. **9060**
data: _____ Firma: _____

RISERVATO ALL'UFFICIO



Ultima planimetria in atti

Identificativi catastali

Data presentazione: 07/04/1998 - Data: 27/02/2023 - n. T91001 - Richiedente:
Totale sch. **5** - Formato **706**
n. **419** SUB. **706**

Formato stampa richiesto: A4(210x297) Formato stampa richiesto: A4(210x297)

inven 01
Catasto di Fabbricati - Situazione al 27/02/2023 - Comune di VANZAGHELLO(L664) - < Foglio 5 - Particella 419 - Subaltemo 706 >
VIA TORINO n. 19 Piano T