

**Agenzia del Territorio
CATASTO FABBRICATI
Ufficio Provinciale di
Potenza**

Dichiarazione protocollo n. PZ0293719 del 29/10/2008

Planimetria di u.i.u. in Comune di Lavello

Via Gaspare Broglio

civ. 63

Identificativi Catastali:

Sezione:
Foglio: 48
Particella: 575
Subalterno:

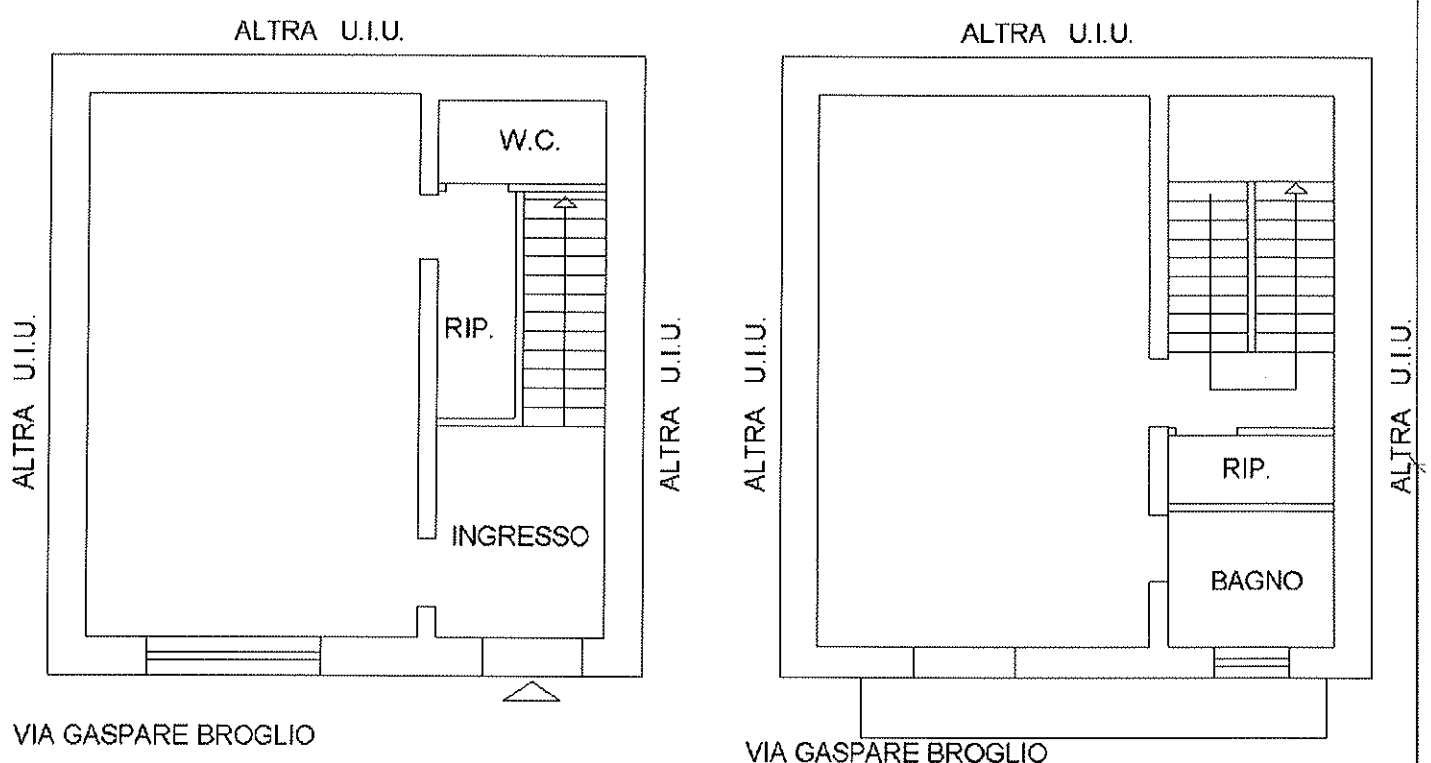
Compilata da:
Tummolo Carmine Donato

Iscritto all'albo:
Geometri

Prov. Potenza

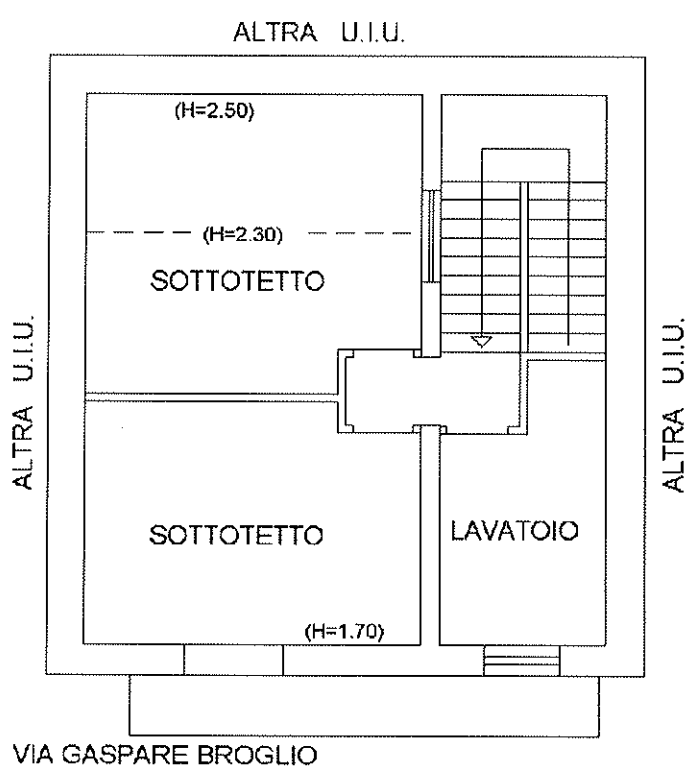
N. 2494

Scheda n. 1 Scala 1:100




PIANO TERRA
(H=mt. 3.00)

PIANO PRIMO
(H=mt. 2.80)



PIANO SECONDO



Catasto dei Fabbricati - Situazione al 25/10/2017 - Comune di LAVELLO (E495) - < Foglio: 48 - Particella: 575 - Subalterno: 0 >

Ultima planimetria in atti