

**Agenzia del Territorio  
CATASTO FABBRICATI  
Ufficio Provinciale di  
Rovigo**

Dichiarazione protocollo n. RO0010298 del 10/02/2006

Planimetria di u.i.u. in Comune di Badia Polesine

Via Stroppe

civ.

Identificativi Catastali:

Sezione: BP

Foglio: 7

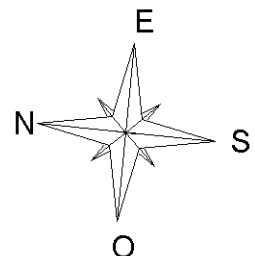
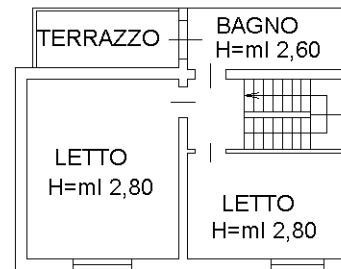
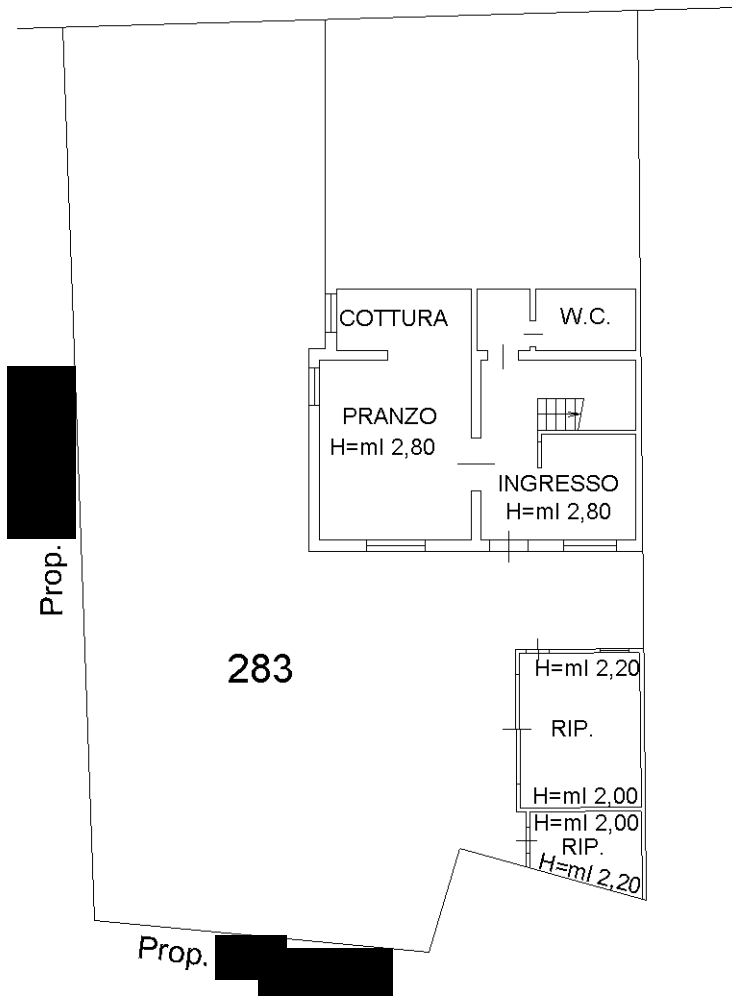
Particella: 283

Subalterno:

Scheda n. 1

Scala 1:200

Via Stroppe



Ultima planimetria in atti