

MODALARIO  
F. sig. rand. 487

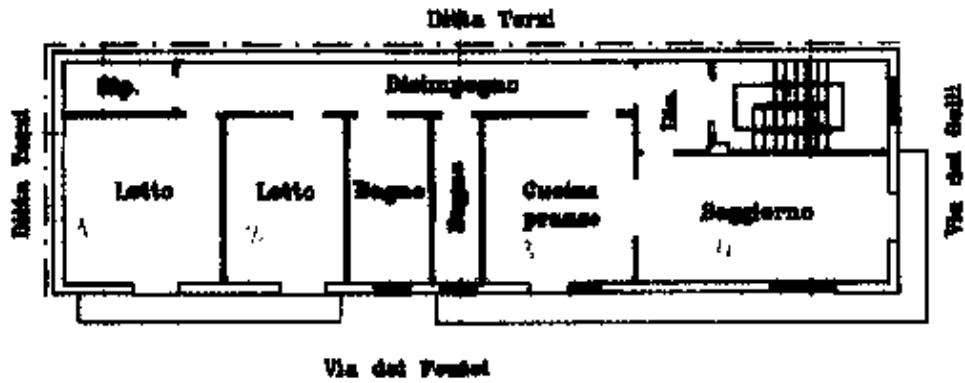


MINISTERO DELLE FINANZE  
DIPARTIMENTO DEL TERRITORIO  
**CATASTO EDILIZIO URBANO** (RDL 13-4-1939, n. 652)

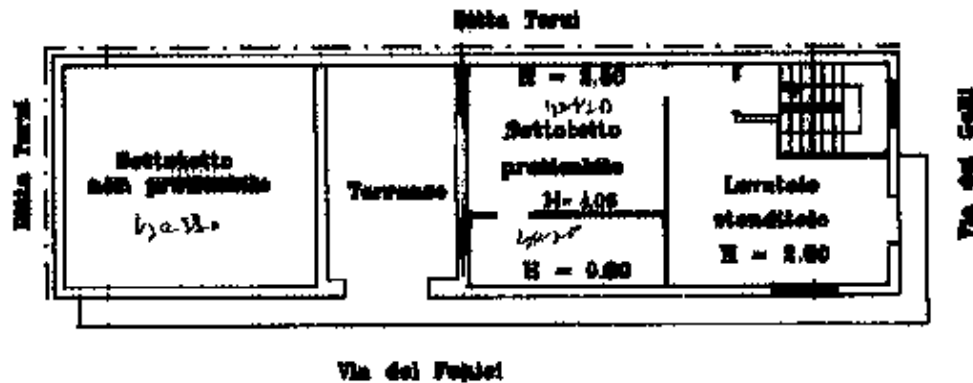
LIRE  
500

Planimetria di u.i.u. in Comune di SANNICANDRO G.F. via DEL GALLI civ. 6

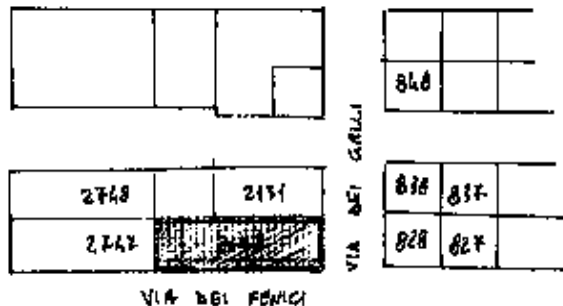
**Pianta Primo Piano**  
(H = 2.90)



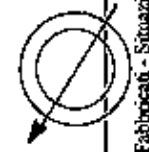
**Pianta Secondo Piano**



**PLANIMETRIA DI ZONA**  
1:1000



ORIENTAMENTO



SCALA DI 1:1000

Foglio 01  
 Catasto del Fabbricato - Situazione al 24/01/2023 - Comune di SAN NICANDRO GARGANICO(1054) - < Foglio 55 - Particella 2127 - Subalterno 3 >  
 VIA DEL GALLI n. 6 Piano 1-2

Dichiarazione di N.C.  **Compilata dal** INGEGNERE  
 Denuncia di variazione  (Titolo, cognome e nome)  
 Ultima planimetria in atti  
 Data presentazione 07/09/1999 Data 24/01/2023 n. T105617 - Richiedente: RLLMDI.871.63H926J  
 Totale sch. 5516 n. 2127 sub. 3 della provincia di Benevento stamp. 889  
 data \_\_\_\_\_ Firma \_\_\_\_\_

RISERVATO ALL'UFFICIO

2100/100  
7/12/199

MODULARIO  
F. fig. rend. 497

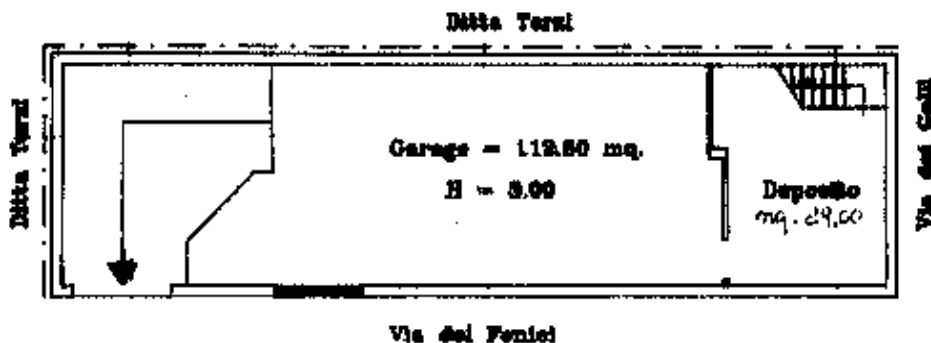


MINISTERO DELLE FINANZE  
DIPARTIMENTO DEL TERRITORIO  
**CATASTO EDILIZIO URBANO** (RDL 13-4-1939, n. 852)

LIRE  
500

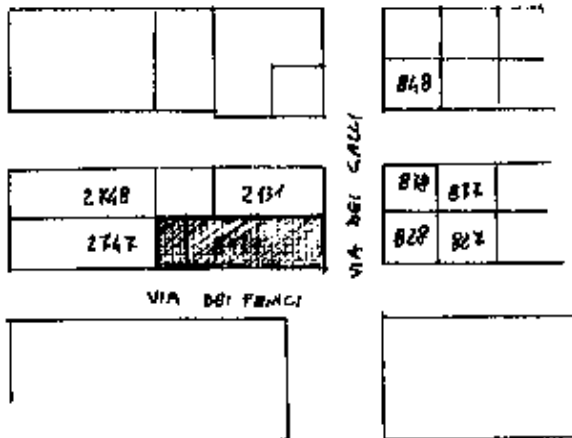
Planimetria di u.i.u. in Comune di SANNICANDRO G.G. via DEI FENICI civ. 24

### Pianta Interrato



### PLANIMETRIA DI ZONA

1:1000



*Civ. 24*

ORIENTAMENTO



SCALA DI

100000  
Comune di SAN NICANDRO GARGANICO (0054) - < Foglio 55 - Particella 2127 - Subalterno 4 >  
VIA DEI FENICI n. 24 Piano S/I

Ultima planimetria di variazione  Dichiarazione di N.C.

Completate dal INGEGNERE (Titolo, cognome e nome)

RISERVATO ALL'UFFICIO

Data presentazione: 07/09/1999 - Data: 24/01/2023 - n. T105619 - Richiedente: RLMDL87L63I1926L

Totale schede: 1 - Data di acquisizione: A4(20x297) - Formato stampa richiesta: A4(20x297) 889

n. 2127 sub. 4 della provincia di FOGGIA

data ..... Firma .....

*21/01/2023*  
*7/10/2023*