

Catasto dei Fabbricati - Situazione al 24/07/2015 - Comune di SAN GIOVANNI ROTONDO (CH926) - Foglio: 142 - Particella: 418 - Subalterno: 7 >

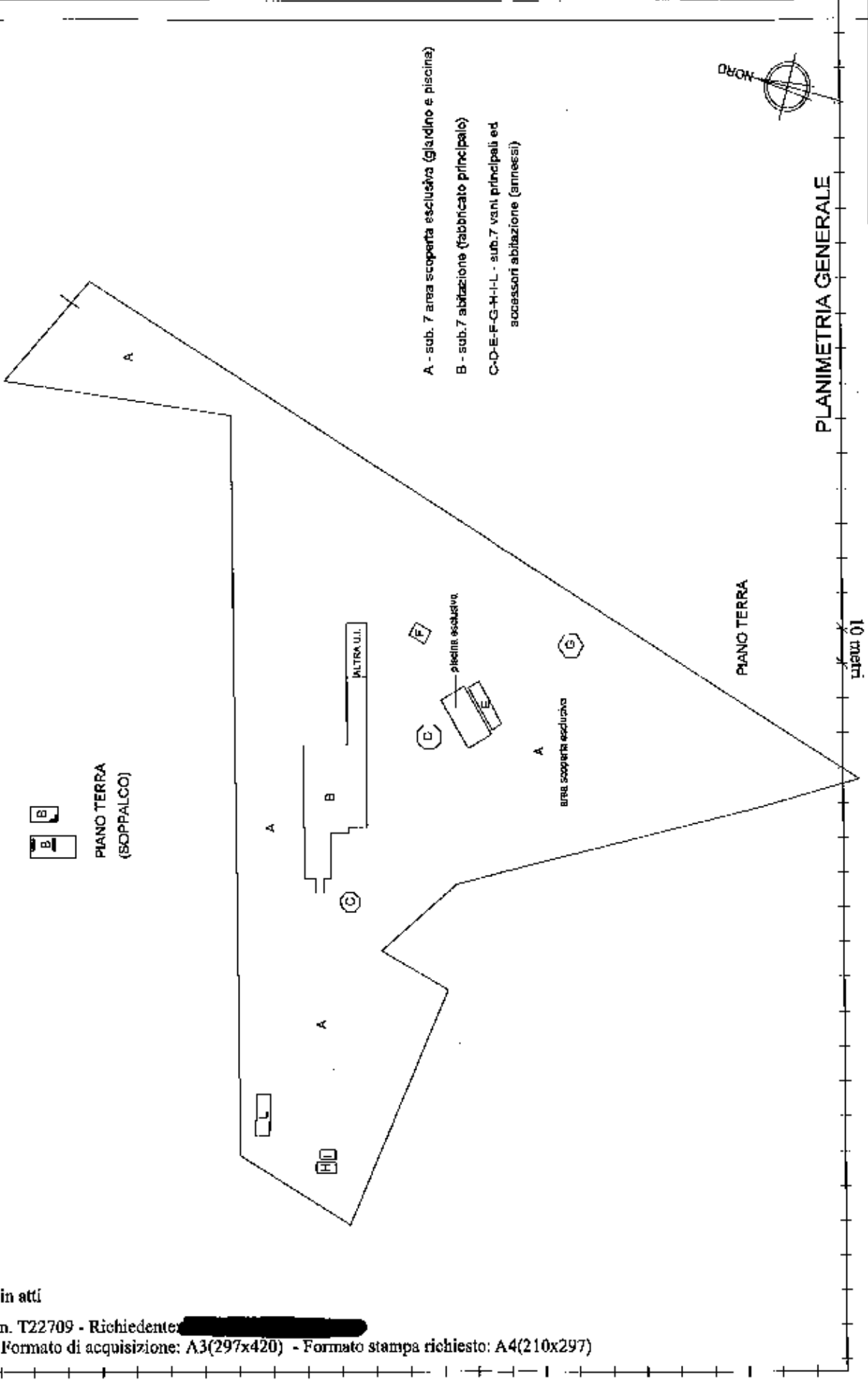
Completata da:  
Iscritto all'Albo:  
Geometri  
Prov. Foggia

Indirizzo: Via Casacelli  
Sezione: 102  
Foglio: 102  
Particella: 418  
Subalterno: 7

Divisione provinciale n. PG0086876 del 18/03/2011  
Pianimetria di r.d.o. in Comune di San Giovanni Rotondo  
Catasto per la zona  
dir. BNC

Agenzia del Territorio  
**CATASTO FABBRICATI**  
Ufficio provinciale di  
Foggia

Scala: 1:1000



- A - sub. 7 area scoperta esclusiva (giardino e piscina)
- B - sub. 7 abitazione (fabbricato principale)
- C-D-E-F-G-H-I-L - sub. 7 vani principali ed accessori abitazione (annessi)

PLANIMETRIA GENERALE

10 metri

Ultima planimetria in atti

Catasto dei Fabbricati - Situazione al 24/07/2015 - Comune di SAN GIOVANNI ROTONDO (I926) - < Foglio: 142 - Particella: 418 - Subalterno: 7 >  
CONTRADA POSTA FARANO SNC piano: 1;

Agenzia del Territorio  
**CATASTO FABBRICATI**  
DIREZIONE provinciale di  
Foggia

Divisione provinciale n. F0886876 del 18/03/2011  
Mancipalità di U.I.V. in Comune di San Giovanni Rotondo  
Contrada posta Farano

Espropriazione Catastali:

Sezione: 142  
Foglio: 142  
Particella: 418  
Subalterno: 7

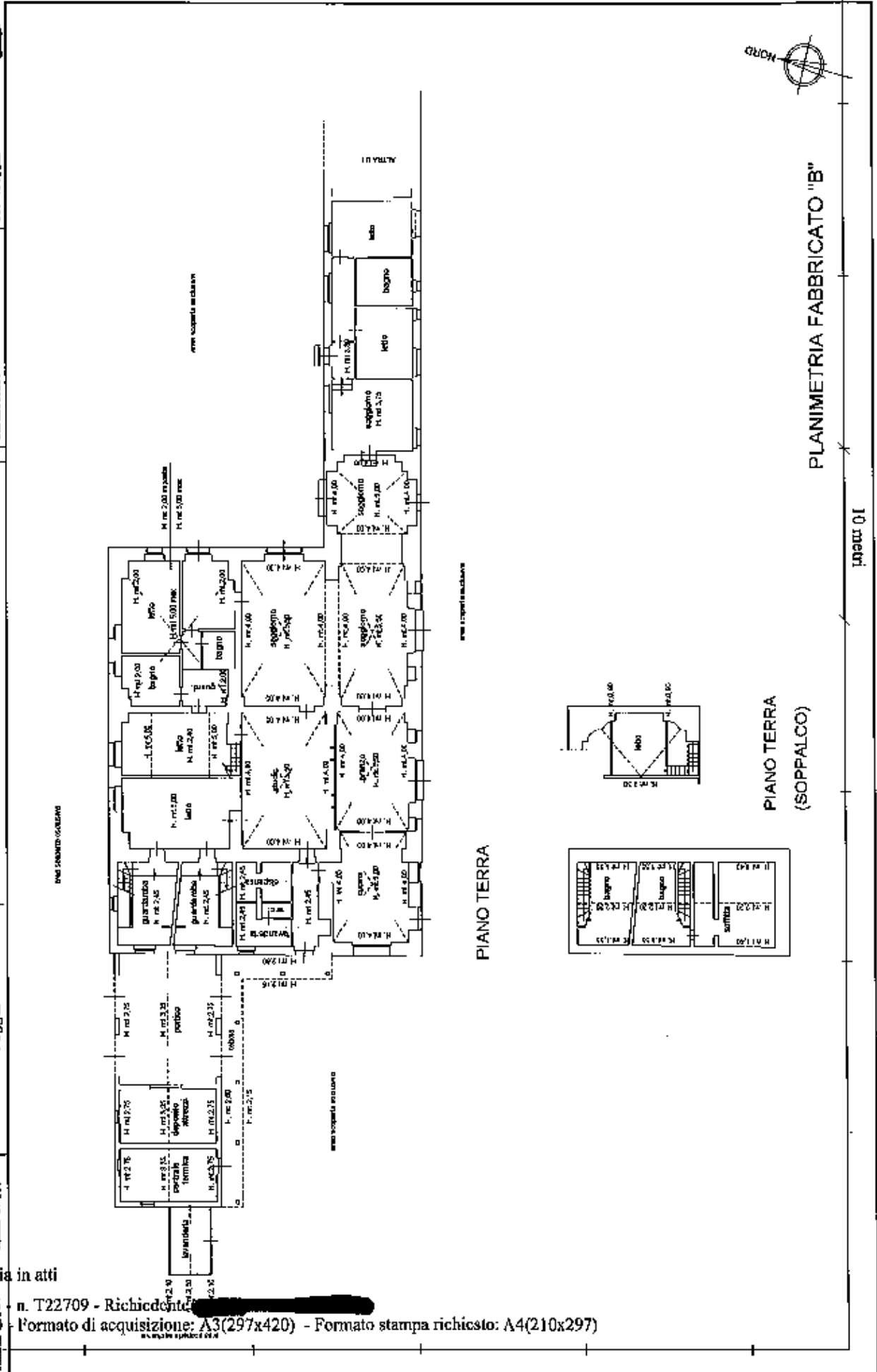
Completata da:  
[REDACTED]  
Incaricato all'atto:  
Geometri  
Prov. Foggia

Scala 1: 200

1

Ultima planimetria in atti

Data: 24/07/2015 n. T22709 - Richiedente: [REDACTED]  
Totale schede: 19 - Formato di acquisizione: A3(297x420) - Formato stampa richiesto: A4(210x297)



PLANIMETRIA FABBRICATO "B"

10 metri

**Agenzia del Territorio**  
**CATASTO FABBRICATI**  
Ufficio Provinciale di  
Foggia

Dichiarazione protocollo n. FG0086876 del 18/03/2011  
Planimetria di u.i.u. in Comune di San Giovanni Rotondo  
Contrada Posta Farano oiv. SNC

Identificativi Catastali:  
Sezione:  
Foglio: 142  
Particella: 418  
Subalterno: 7

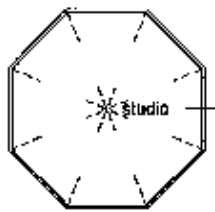
Compilata da: [REDACTED]  
Iscritto all'albo:  
Geometri  
Prov. Foggia M. [REDACTED]

Scheda n. 3 Scala 1:200

Catasto dei Fabbricati - Situazione al 24/07/2015 - Comune di SAN GIOVANNI ROTONDO (I926) - < Foglio: 142 - Particella: 418 - Subalterno: 7 >  
CONTRADA POSTA FARANO SNC piano: T;

10 metri

area scoperta esclusiva



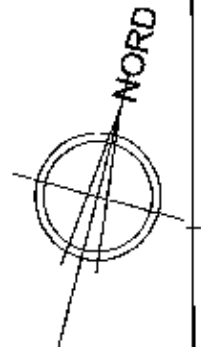
area scoperta esclusiva

area scoperta esclusiva

**PIANO TERRA**

H. mt. 2,70 perimetrale

H. mt. 3,10 max



**PLANIMETRIA FABBRICATO "C"**

Ultima planimetria in atti

**Agenzia del Territorio  
CATASTO FABBRICATI  
Ufficio Provinciale di  
Foggia**

Dichiarazione protocollo n. PG0086876 del 18/03/2011

Planimetria di u.i.u. in Comune di San Giovanni Rotondo

Contrada Posta Farano

civ. SNC

Identificativi Catastali:

Sezione:

Foglio: 142

Particella: 418

Subalterno: 7

Compilata da:

[REDACTED]

Iscritto all'albo:

Geometri

Prov. Foggia

N. [REDACTED]

Scheda n. 4

Scala 1:200

Catasto dei Fabbricati - Situazione al 24/07/2015 - Comune di SAN GIOVANNI ROTONDO (FG26) - < Foglio: 142 - Particella: 418 - Subalterno: 7 >  
CONTRADA POSTA FARANO SNC piano: 1;

area scoperta esclusiva

area scoperta esclusiva



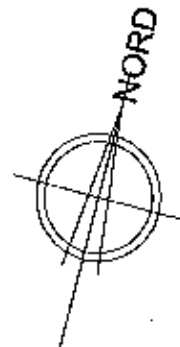
area scoperta esclusiva

area scoperta esclusiva

**PIANO TERRA**

H. mt.2,60 perimetrale

H. mt.5,00 max



**PLANIMETRIA FABBRICATO "D"**

Ultima planimetria in atti

**Agenzia del Territorio  
CATASTO FABBRICATI  
Ufficio Provinciale di  
Foggia**

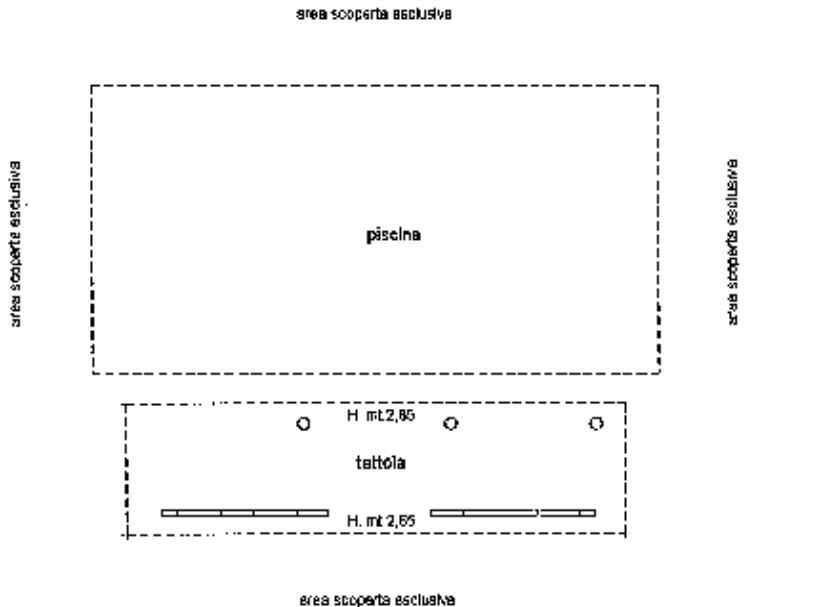
Dichiarazione protocollo n. FG0086876 del 18/03/2011  
Planimetria di u.i.u. in Comune di San Giovanni Rotondo  
Contrada Posta Farano civ. SNC

Identificativi Catastali:  
Sezione:  
Foglio: 142  
Particella: 418  
Subalterno: 7

Compilata da:  
[REDACTED]  
Iscritto all'albo:  
Geometri  
Prov. Foggia N. [REDACTED]

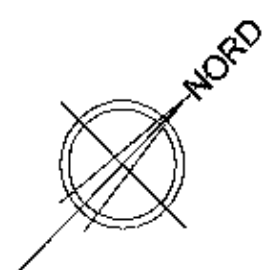
Scheda n. 5 Scala 1:200

Catasto dei Fabbricati - Situazione al 24/07/2015 - Comune di SAN GIOVANNI ROTONDO (F926) - < Foglio: 142 - Particella: 418 - Subalterno: 7 >  
CONTRADA POSTA FARANO SNC piano: T;



PIANO TERRA

**PLANIMETRIA FABBRICATO "E"**



Ultima planimetria in atti

**Agenzia del Territorio  
CATASTO FABBRICATI  
Ufficio Provinciale di  
Foggia**

Dichiarazione protocollo n. FG0086876 del 18/03/2011  
Planimetria di u.i.u. in Comune di San Giovanni Rotondo  
Contrada Posta Farano civ. SNC

**Identificativi Catastali:**

Sezione:  
Foglio: 142  
Particella: 418  
Subalterno: 7

**Compilata da:**

[REDACTED]  
Iscritto all'albo:  
Geometri

Prov. Foggia

N. [REDACTED]

Scheda n. 6

Scala 1:200

Catasto dei Fabbricati - Situazione al 24/07/2015 - Comune di SAN GIOVANNI ROTONDO (7926) - s. Foglio: 142 - Particella: 418 - Subalterno: 7 >

CONTRADA POSTA FARANO SNC piano: 1;

area scoperta esclusiva

area scoperta esclusiva

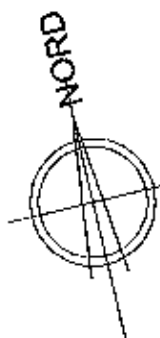


area scoperta esclusiva

area scoperta esclusiva

PIANO TERRA

**PLANIMETRIA FABBRICATO "F"**



Ultima planimetria in atti

**Agenzia del Territorio  
CATASTO FABBRICATI  
Ufficio Provinciale di  
Foggia**

Dichiarazione protocollo n. PG0086876 del 18/03/2011

Planimetria di U.I.U. in Comune di San Giovanni Rotondo

Contrada Posta Farano

oiv. SNC

Identificativi Catastali:

Sezione:

Foglio: 142

Particella: 418

Subalterno: 7

Compilata da:

Iscritto all'albo:  
Geometri

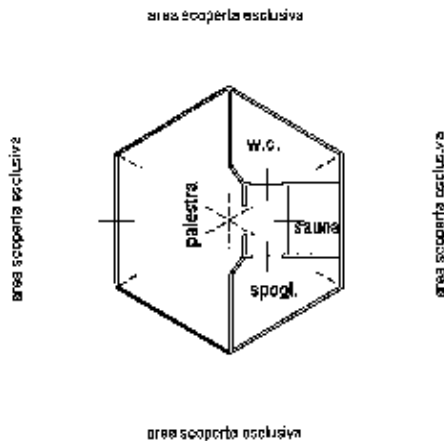
Prov. Foggia

N. [REDACTED]

Scheda n. 7

Scala 1:200

Catasto dei Fabbricati - Situazione al 24/07/2015 - Comune di SAN GIOVANNI ROTONDO (FG26) - Foglio: 142 - Particella: 418 - Subalterno: 7 - CONTRADA POSTA FARANO SNC piano: T;



**PIANO TERRA**

H. mt.2,50 perimetrale

H. mt.4,35 max

**PLANIMETRIA FABBRICATO "G"**



Ultima planimetria in atti

**Agenzia del Territorio  
CATASTO FABBRICATI  
Ufficio Provinciale di  
Foggia**

Dichiarazione protocollo n. FG0086876 del 18/03/2011

Planimetria di u.i.u. in Comune di San Giovanni Rotondo

Contrada Posta Farano

civ. SNC

Identificativi Catastali:

Sezione:  
Foglio: 142  
Particella: 418  
Subalterno: 7

Compilata da:

[REDACTED]  
Iscritto all'albo:  
Geometri

Prov. Foggia

N. [REDACTED]

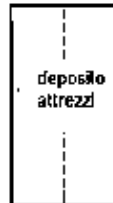
scheda n. 8

Scala 1:200

area scoperta esclusiva

H. mt.2,00  
H. mt.2,50  
H. mt.2,00

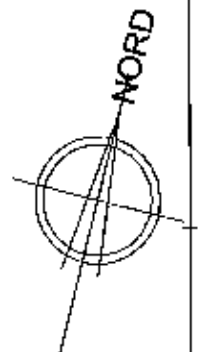
area scoperta esclusiva



area scoperta esclusiva

area scoperta esclusiva

PIANO TERRA



Catasto dei Fabbricati - Situazione al 24/07/2015 - Comune di SAN GIOVANNI ROTONDO (F926) - < Foglio: 142 - Particella: 418 - Subalterno: 7 >  
CONTRADA POSTA FARANO SNC piano: T;

esatto 01

Ultima planimetria in atti

**PLANIMETRIA FABBRICATO "H"**



**Agenzia del Territorio  
CATASTO FABBRICATI  
Ufficio Provinciale di  
Foggia**

Dichiarazione protocollo n. PG0086876 del 18/03/2011

Planimetria di u.i.u. in Comune di San Giovanni Rotondo

Contrada Posta Farano

civ. SNC

Identificativi Catastali:

Sezione:

Foglio: 142

Particella: 418

Subalterno: 7

Compilata da:

[REDACTED]

Iscritto all'albo:  
Geometri

Prov. Foggia

N. [REDACTED]

Scheda n. 9

Scala 1:200

Catasto dei Fabbricati - Situazione al 24/07/2015 - Comune di SAN GIOVANNI ROTONDO (7926) - Foglio: 142 - Particella: 418 - Subalterno: 7

10 metri

area scoperta esclusiva

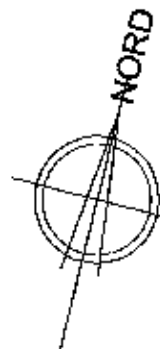
area scoperta esclusiva



area scoperta esclusiva

area scoperta esclusiva

PIANO TERRA



Ultima planimetria in atti

### PLANIMETRIA FABBRICATO "I"

**Agenzia del Territorio  
CATASTO FABBRICATI  
Ufficio Provinciale di  
Foggia**

Dichiarazione protocollo n. PG0086876 del 18/03/2011

Planimetria di u.i.u. in Comune di San Giovanni Rotondo

Contrada Posta Farano

civ. SNC

Identificativi Catastali:

Sezione:  
Foglio: 142  
Particella: 418  
Subalterno: 7

Compilata da:

[REDACTED]  
Iscritto all'albo:  
Geometri

Prov. Foggia

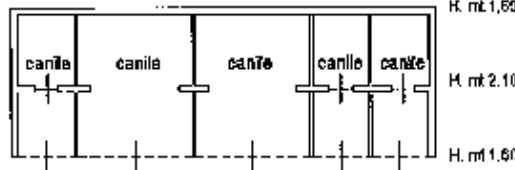
N. [REDACTED]

Scheda n. 10

Scala 1:200

area scoperta esclusiva

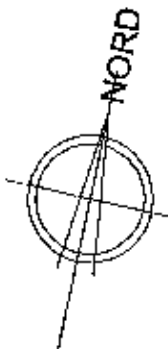
area scoperta esclusiva



area scoperta esclusiva

area scoperta esclusiva

PIANO TERRA



**PLANIMETRIA FABBRICATO "L"**

Ultima planimetria in atti

Data: 24/07/2015 - n. T22709 - Richiedente: [REDACTED]

Totale schede: 10 - Formato di acquisizione: A4(210x297) - Formato stampa richiesto: A4(210x297)

Catasto dei Fabbricati - Situazione al 24/07/2015 - Comune di SAN GIOVANNI ROTONDO (09226) - Foglio: 142 - Particella: 418 - Subalterno: 7 - CONTRADA POSTA FARANO SNC piano: 1;

10