

Dichiarazione protocollo n. VA0015819 del 20/01/2012

**Agenzia del Territorio
CATASTO FABBRICATI
Ufficio Provinciale di
Varese**

Planimetria di u.i.u. in Comune di Luino
Via Luigi Sbarra

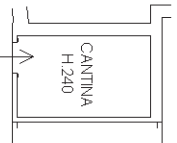
civ. SNC

Identificativi Catastali:
Sezione: LU
Foglio: 7
Particella: 10475
Subalterno: 637

Compilata da:
Massetti Luca
Iscritto all'albo:
Geometri
Prov. Varese

N. 2868

Scheda n. 1 Scala 1:200



PIANO PRIMO

NORD

Ultima planimetria in atti

Data: 27/03/2022 - n. T29763 - Richiedente: CRVCLD69P68L682C

Totale schede: 1 - Formato di acquisizione: A4(210x297) - Formato stampa richiesto: A4(210x297)

**Agenzia del Territorio
CATASTO FABBRICATI
Ufficio Provinciale di
Varese**

Dichiarazione protocollo n. VA0015819 del 20/01/2012

Planimetria di u.i.u. in Comune di Luino

Via Luigi Sbarra

civ. SNC

Identificativi Catastali:

Sezione: LU

Foglio: 7

Particella: 10475

Subalterno: 610

Compilata da:
Massetti Luca

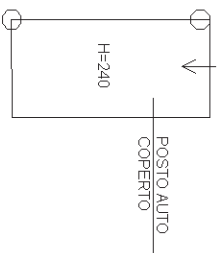
Iscritto all'albo:
Geometri

Prov. Varese

N. 2868

Scheda n. 1 Scala 1:200

PIANO PRIMO SOTTOSTRADA



NORD

Ultima planimetria in atti

Data: 27/03/2022 - n. T27912 - Richiedente: CRVCLD69P68L682C

Totale schede: 1 - Formato di acquisizione: A4(210x297) - Formato stampa richiesto: A4(210x297)

Dichiarazione protocollo n. VA0015819 del 20/01/2012

**Agenzia del Territorio
CATASTO FABBRICATI
Ufficio Provinciale di
Varese**

Planimetria di u.i.u. in Comune di Luino
Via Luigi Sbarra

civ. SNC

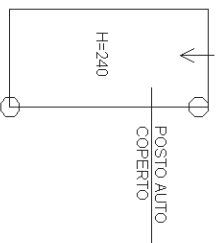
Identificativi Catastali:
Sezione: LU
Foglio: 7
Particella: 10475
Subalterno: 612

Compilata da:
Massetti Luca
Iscritto all'albo:
Geometri
Prov. Varese

N. 2868

Scheda n. 1 Scala 1:200

PIANO PRIMO SOTTOSTRADA



NORD

Ultima planimetria in atti

Data: 27/03/2022 - n. T27914 - Richiedente: CRVCLD69P68L682C

Totale schede: 1 - Formato di acquisizione: A4(210x297) - Formato stampa richiesto: A4(210x297)

Dichiarazione protocollo n. VA0015819 del 20/01/2012

Planimetria di u.i.u. in Comune di Luino

Via Luigi Sbarra

civ. SNC

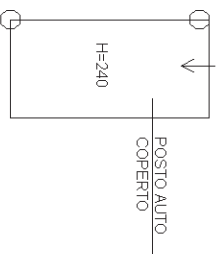
**Agenzia del Territorio
CATASTO FABBRICATI
Ufficio Provinciale di
Varese**

Scheda n. 1 Scala 1:200

Identificativi Catastali:
Sezione: LU
Foglio: 7
Particella: 10475
Subalterno: 613

Compilata da:
Massetti Luca
Iscritto all'albo:
Geometri
Prov. Varese

N. 2868



PIANO PRIMO SOTTOSTRADA

NORD

Ultima planimetria in atti

Data: 27/03/2022 - n. T27915 - Richiedente: CRVCLD69P68L682C

Totale schede: 1 - Formato di acquisizione: A4(210x297) - Formato stampa richiesto: A4(210x297)

Dichiarazione protocollo n. VA0015819 del 20/01/2012

**Agenzia del Territorio
CATASTO FABBRICATI
Ufficio Provinciale di
Varese**

Planimetria di u.i.u. in Comune di Luino
Via Luigi Sbarra

civ. SNC

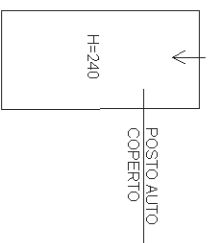
Identificativi Catastali:
Sezione: LU
Foglio: 7
Particella: 10475
Subalterno: 614

Compilata da:
Massetti Luca
Iscritto all'albo:
Geometri
Prov. Varese

N. 2868

Scheda n. 1 Scala 1:200

PIANO PRIMO SOTTOSTRADA



NORD

Ultima planimetria in atti

Data: 27/03/2022 - n. T27916 - Richiedente: CRVCLD69P68L682C

Totale schede: 1 - Formato di acquisizione: A4(210x297) - Formato stampa richiesto: A4(210x297)

Dichiarazione protocollo n. VA0015819 del 20/01/2012

**Agenzia del Territorio
CATASTO FABBRICATI
Ufficio Provinciale di
Varese**

Planimetria di u.i.u. in Comune di Luino
Via Luigi Sbarra

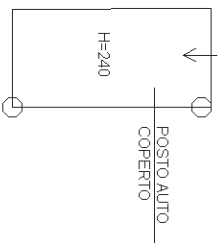
civ. SNC

Identificativi Catastali:
Sezione: LU
Foglio: 7
Particella: 10475
Subalterno: 615

Compilata da:
Massetti Luca
Iscritto all'albo:
Geometri
Prov. Varese

N. 2868

Scheda n. 1 Scala 1:200



PIANO PRIMO SOTTOSTRADA

NORD

Ultima planimetria in atti

Data: 27/03/2022 - n. T28229 - Richiedente: CRVCLD69P68L682C

Totale schede: 1 - Formato di acquisizione: A4(210x297) - Formato stampa richiesto: A4(210x297)

**Agenzia del Territorio
CATASTO FABBRICATI
Ufficio Provinciale di
Varese**

Dichiarazione protocollo n. VA0015819 del 20/01/2012

Planimetria di u.i.u. in Comune di Luino

Via Luigi Sbarra

civ. SNC

Identificativi Catastali:

Sezione: LU

Foglio: 7

Particella: 10475

Subalterno: 616

Compilata da:
Massetti Luca

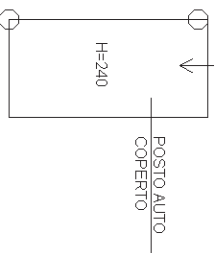
Iscritto all'albo:
Geometri

Prov. Varese

N. 2868

Scheda n. 1 Scala 1:200

PIANO PRIMO SOTTOSTRADA



NORD

Ultima planimetria in atti

Data: 27/03/2022 - n. T28230 - Richiedente: CRVCLD69P68L682C

Totale schede: 1 - Formato di acquisizione: A4(210x297) - Formato stampa richiesto: A4(210x297)

Agenzia del Territorio
CATASTO FABBRICATI
Ufficio Provinciale di
Varese

Dichiarazione protocollo n. VA0015819 del 20/01/2012

Planimetria di u.i.u. in Comune di Luino

Via Luigi Sbarra

civ. SNC

Identificativi Catastali:

Sezione: LU

Foglio: 7

Particella: 10475

Subalterno: 619

Compilata da:

Massetti Luca

Iscritto all'albo:

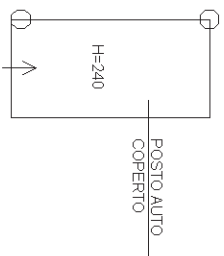
Geometri

Prov. Varese

N. 2868

Scheda n. 1 Scala 1:200

PIANO PRIMO SOTTOSTRADA



NORD

Ultima planimetria in atti

Data: 27/03/2022 - n. T28232 - Richiedente: CRVCLD69P68L682C

Totale schede: 1 - Formato di acquisizione: A4(210x297) - Formato stampa richiesto: A4(210x297)

Dichiarazione protocollo n. VA0015819 del 20/01/2012

**Agenzia del Territorio
CATASTO FABBRICATI
Ufficio Provinciale di
Varese**

Planimetria di u.i.u. in Comune di Luino
Via Luigi Sbarra

civ. SNC

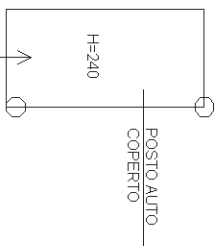
Identificativi Catastali:
Sezione: LU
Foglio: 7
Particella: 10475
Subalterno: 620

Compilata da:
Massetti Luca
Iscritto all'albo:
Geometri
Prov. Varese

N. 2868

Scheda n. 1 Scala 1:200

PIANO PRIMO SOTTOSTRADA



NORD

Ultima planimetria in atti

Data: 27/03/2022 - n. T28233 - Richiedente: CRVCLD69P68L682C

Totale schede: 1 - Formato di acquisizione: A4(210x297) - Formato stampa richiesto: A4(210x297)

**Agenzia del Territorio
CATASTO FABBRICATI
Ufficio Provinciale di
Varese**

Dichiarazione protocollo n. VA0015819 del 20/01/2012

Planimetria di u.i.u. in Comune di Luino

Via Luigi Sbarra

civ. SNC

Identificativi Catastali:

Sezione: LU

Foglio: 7

Particella: 10475

Subalterno: 621

Compilata da:
Massetti Luca

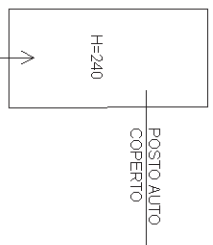
Iscritto all'albo:
Geometri

Prov. Varese

N. 2868

Scheda n. 1 Scala 1:200

PIANO PRIMO SOTTOSTRADA



NORD

Ultima planimetria in atti

Data: 27/03/2022 - n. T28234 - Richiedente: CRVCLD69P68L682C

Totale schede: 1 - Formato di acquisizione: A4(210x297) - Formato stampa richiesto: A4(210x297)

Dichiarazione protocollo n. VA0015819 del 20/01/2012

**Agenzia del Territorio
CATASTO FABBRICATI
Ufficio Provinciale di
Varese**

Planimetria di u.i.u. in Comune di Luino
Via Luigi Sbarra

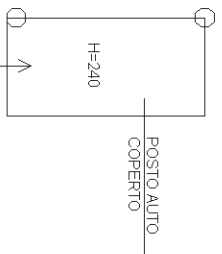
civ. SNC

Identificativi Catastali:
Sezione: LU
Foglio: 7
Particella: 10475
Subalterno: 622

Compilata da:
Massetti Luca
Iscritto all'albo:
Geometri
Prov. Varese

N. 2868

Scheda n. 1 Scala 1:200



PIANO PRIMO SOTTOSTRADA

NORD

Ultima planimetria in atti

Data: 27/03/2022 - n. T29175 - Richiedente: CRVCLD69P68L682C

Totale schede: 1 - Formato di acquisizione: A4(210x297) - Formato stampa richiesto: A4(210x297)