

**Agenzia del Territorio  
CATASTO FABBRICATI  
Ufficio Provinciale di  
Varese**

Dichiarazione protocollo n. VA0263523 del 06/11/2012

Planimetria di u.i.u. in Comune di Luino

Via Luigi Sbarra

civ. SNC

Identificativi Catastali:

Sezione: IU

Foglio: 7

Particella: 10475

Subalterno: 706

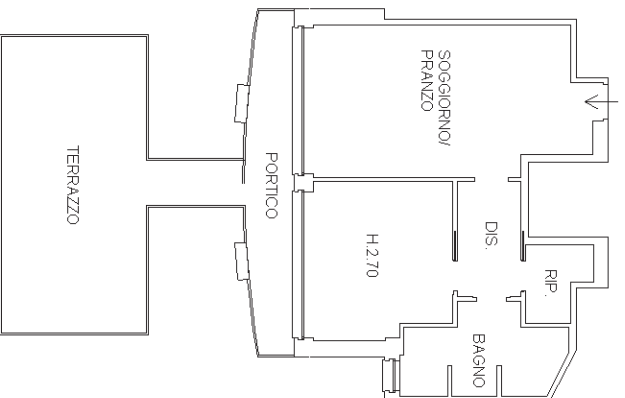
Compilata da:  
Massetti Luca

Iscritto all'albo:  
Geometri

Prov. Varese

N. 2868

Scheda n. 1      Scala 1:200



PIANO QUINTO

NORD

Ultima planimetria in atti

Data: 12/04/2022 - n. T17267 - Richiedente: CRVCLD69P68L682C

Totale schede: 1 - Formato di acquisizione: A4(210x297) - Formato stampa richiesto: A4(210x297)

Dichiarazione protocollo n. VA0015819 del 20/01/2012

**Agenzia del Territorio  
CATASTO FABBRICATI  
Ufficio Provinciale di  
Varese**

Planimetria di u.i.u. in Comune di Luino  
Via Luigi Sbarra

civ. SNC

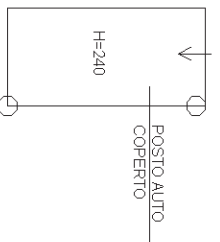
Identificativi Catastali:  
Sezione: LU  
Foglio: 7  
Particella: 10475  
Subalterno: 606

Compilata da:  
Massetti Luca  
Iscritto all'albo:  
Geometri  
Prov. Varese

N. 2868

Scheda n. 1      Scala 1:200

PIANO PRIMO SOTTOSTRADA



NORD

Ultima planimetria in atti

Data: 27/03/2022 - n. T27665 - Richiedente: CRVCLD69P68L682C

Totale schede: 1 - Formato di acquisizione: A4(210x297) - Formato stampa richiesto: A4(210x297)

**Agenzia del Territorio**  
**CATASTO FABBRICATI**  
**Ufficio Provinciale di**  
**Varese**

Dichiarazione protocollo n. VA0015819 del 20/01/2012

Planimetria di u.i.u. in Comune di Luino

Via Luigi Sbarra

civ. SNC

Identificativi Catastali:

Sezione: LU

Foglio: 7

Particella: 10475

Subalterno: 607

Compilata da:  
Massetti Luca

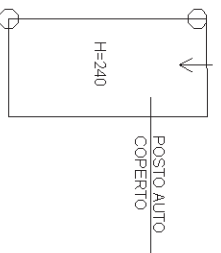
Iscritto all'albo:  
Geometri

Prov. Varese

N. 2868

Scheda n. 1      Scala 1:200

PIANO PRIMO SOTTOSTRADA



NORD

Ultima planimetria in atti

Data: 27/03/2022 - n. T27666 - Richiedente: CRVCLD69P68L682C

Totale schede: 1 - Formato di acquisizione: A4(210x297) - Formato stampa richiesto: A4(210x297)