

All. 7

Catasto fabbricati
Visura attuale per immobile
Situazione degli atti informatizzati al **18/07/2022**



Immobile di catasto fabbricati



Causali di aggiornamento ed annotazioni

Informazioni riportate negli atti del catasto al 18/07/2022

Dati identificativi: Comune di GIOIOSA IONICA (E044) (RC)

Foglio 34 Particella 2161 Subalterno 2

Busta mod.58: 24844

Classamento:

Rendita: Euro 322,79

Categoria A/3^a, Classe 3, Consistenza 5 vani

Indirizzo: CONTRADA ABATE ALI' Piano T-1

Dati di superficie: Totale: 142 m² Totale escluse aree scoperte ^{b)}: 129 m²

Ultimo atto di aggiornamento: VARIAZIONE NEL CLASSAMENTO del 25/06/2009 Pratica n. RC0242166 in atti dal 25/06/2009 VARIAZIONE DI CLASSAMENTO (n. 10962.1/2009)

Annotazioni: Classamento e rendita non rettificati entro dodici mesi dalla data di iscrizione in atti della dichiarazione (D.M. 701/94)

> **Dati identificativi**

Comune di GIOIOSA IONICA (E044) (RC)

Foglio 34 Particella 2161 Subalterno 2

COSTITUZIONE del 27/01/1997 in atti dal 27/01/1997
SI CONFERMA IL CLASSAMENTO PROPOSTO D.
M.701/94 (n. B00074.1/1997)

Particelle corrispondenti al catasto terreni

Comune di GIOIOSA IONICA (E044) (RC)

Foglio 34 Particella 2161

> **Indirizzo**

CONTRADA ABATE ALI' Piano T-1

COSTITUZIONE del 27/01/1997 in atti dal 27/01/1997
SI CONFERMA IL CLASSAMENTO PROPOSTO D.
M.701/94 (n. B00074.1/1997)

> **Dati di classamento**

Rendita: Euro 322,79
Categoria A/3^a, Classe 3, Consistenza 5 vani

VARIAZIONE NEL CLASSAMENTO del 25/06/2009
Pratica n. RC0242166 in atti dal 25/06/2009
VARIAZIONE DI CLASSAMENTO (n. 10962.1/2009)





Annotazioni: Classamento e rendita non rettificati
entro dodici mesi dalla data di iscrizione in atti della
dichiarazione (D.M. 701/94)

> **Dati di superficie**

Totale: 142 m²
Totale escluse aree scoperte ^{b)}: 129 m²

Superficie di impianto pubblicata il 09/11/2015
Dati relativi alla planimetria: data di presentazione
27/01/1997, prot. n. B00074

> **Intestazione attuale dell'immobile - totale intestati: 1**

> 
(
nata a  (C) 
Diritto di: Proprieta' (deriva dall'atto 1)

1. COSTITUZIONE del 27/01/1997 in atti dal
27/01/1997 SI CONFERMA IL CLASSAMENTO
PROPOSTO D.M.701/94 (n. B00074.1/1997)

Documento rilasciato da: Direzione Provinciale di Reggio Calabria
Ufficio Provinciale - Territorio
Servizi Catastali

Dati contabili: Ricevuta n. 16709 del 18/07/2022 Tributi speciali: Euro 0,00
Richiedente: lombardo giuseppe in qualità di rappresentante legale.

Legenda

a) A/3: Abitazioni di tipo economico

b) Escluse le "superfici di balconi, terrazzi e aree scoperte pertinenziali e accessorie, comunicanti o non comunicanti"
- cfr. Provvedimento del Direttore dell'Agenzia delle Entrate 29 marzo 2013

Catasto fabbricati
Visura storica per immobile

Situazione degli atti informatizzati dall'impianto meccanografico al 18/07/2022



Immobile di catasto fabbricati



Causali di aggiornamento ed annotazioni

Informazioni riportate negli atti del catasto al 18/07/2022

Dati identificativi: Comune di GIOIOSA IONICA (E044) (RC)

Foglio 34 Particella 2161 Subalterno 2

Busta mod.58: 24844

Particelle corrispondenti al catasto terreni

Comune di GIOIOSA IONICA (E044) (RC)

Foglio 34 Particella 2161

Classamento:

Rendita: Euro 322,79

Categoria A/3^a, Classe 3, Consistenza 5 vani



Foglio 34 Particella 2161 Subalterno 2

Indirizzo: CONTRADA ABATE ALI' Piano T-1

Dati di superficie: Totale: 142 m² Totale escluse aree scoperte ^{b)}: 129 m²

> Intestati catastali

> 1.  (Cf. )

nata a  (RC) il 

Diritto di: Proprietà

> Dati identificativi

dal 27/01/1997

Immobile attuale

Comune di GIOIOSA IONICA (E044) (RC)

Foglio 34 Particella 2161 Subalterno 2

COSTITUZIONE del 27/01/1997 in atti dal 27/01/1997
SI CONFERMA IL CLASSAMENTO PROPOSTO D.
M.701/94 (n. B00074.1/1997)

> **Indirizzo**

☐ dal 27/01/1997

Immobile attuale

Comune di GIOIOSA IONICA (E044) (RC)

Foglio 34 Particella 2161 Subalterno 2

CONTRADA ABATE ALI' Piano T-1

Partita: 1001119

Busta mod.58: 24844

COSTITUZIONE del 27/01/1997 in atti dal 27/01/1997
SI CONFERMA IL CLASSAMENTO PROPOSTO D.
M.701/94 (n. B00074.1/1997)

> **Dati di classamento**

☐ dal 27/01/1997 al 25/06/2009

Immobile attuale

Comune di GIOIOSA IONICA (E044) (RC)

Foglio 34 Particella 2161 Subalterno 2

Rendita: Euro 322,79

Rendita: Lire 625.000

Categoria A/3^{es}, Classe 3, Consistenza 5 vani

Partita: 1001119

Busta mod.58: 24844

COSTITUZIONE del 27/01/1997 in atti dal 27/01/1997
SI CONFERMA IL CLASSAMENTO PROPOSTO D.
M.701/94 (n. B00074.1/1997)

Annotazioni: classamento e rendita proposti (d.m.
701/94)

☐ dal 25/06/2009

Immobile attuale

Comune di GIOIOSA IONICA (E044) (RC)

Foglio 34 Particella 2161 Subalterno 2

Rendita: Euro 322,79

Categoria A/3^{es}, Classe 3, Consistenza 5 vani

Busta mod.58: 24844

VARIAZIONE NEL CLASSAMENTO del 25/06/2009
Pratica n. RC0242166 in atti dal 25/06/2009
VARIAZIONE DI CLASSAMENTO (n. 10962.1/2009)

Annotazioni: classamento e rendita non rettificati entro
dodici mesi dalla data di iscrizione in atti della
dichiarazione (d.m. 701/94)

> **Dati di superficie**

☐ dal 09/11/2015

Immobile attuale

Comune di GIOIOSA IONICA (E044) (RC)

Foglio 34 Particella 2161 Subalterno 2

Totale: 142 m²




Totale escluse aree scoperte : 129 m²

Superficie di Impianto pubblicata il 09/11/2015

Dati relativi alla planimetria : data di presentazione
27/01/1997, prot. n. B00074

> **Storia degli intestati dell'immobile**

Dati identificativi: Immobile attuale - Comune di GIOIOSA IONICA (E044)(RC) Foglio 34 Particella 2161 Sub. 2

> 1. 
(nata a  (C) il 
 dal 27/01/1997
Diritto di: Proprieta' (deriva dall'atto 1)

1. COSTITUZIONE del 27/01/1997 in atti dal 27/01/1997 SI CONFERMA IL CLASSAMENTO PROPOSTO D.M.701/94 (n. B00074.1/1997)

Documento rilasciato da: Direzione Provinciale di Reggio Calabria
Ufficio Provinciale - Territorio
Servizi Catastali

Dati contabili: Ricevuta n. 16714 del 18/07/2022 Tributi speciali: Euro 0,00
Richiedente: lombardo

Legenda

- a) A/3: Abitazioni di tipo economico
- b) Escluse le "superfici di balconi, terrazzi e aree scoperte pertinenziali e accessorie, comunicanti o non comunicanti" - cfr. Provvedimento del Direttore dell'Agenzia delle Entrate 29 marzo 2013
- c) A/3: Abitazioni di tipo economico

Direzione Provinciale di Reggio Calabria Ufficio Provinciale - Territorio - Direttore VALENTINA TERRANOVA ord. esente per fini istituzionali

Comune: (RC) GIOIOSA IONICA
Foglio: 34
Scala originale: 1:2000
Dimensione cornice: 534.000 x 378.000
métricollo pratica RC0090521/2022
18-Lug-2022 11:36:00
Rich. n. 16712



E=10000
I Particella: 2161

N=91400

Elenco immobili fabbricati

Situazione degli atti informatizzati al 18/07/2022

Dati della richiesta: siti nel comune di GIOIOSA IONICA (E044) (RC) Foglio 34 Particella 2161
Immobili 2.

Dati identificativi

Dati di classamento

Indirizzo

	Dati identificativi	Dati di classamento	Indirizzo
1	Foglio 34 Part. 2161 Sub. 1	Categoria F/1 ^{a)}	CONTRADA ABATE ALI' Piano T
2	Foglio 34 Part. 2161 Sub. 2	Categoria A/3 ^{b)} Classe 3 Consistenza 5 vani Rendita Euro 322,79	CONTRADA ABATE ALI' Piano T-1

Documento rilasciato da: Direzione Provinciale di Reggio Calabria
Ufficio Provinciale - Territorio
Servizi Catastali

Dati contabili: Ricevuta n. 16710 del 18/07/2022 Tributi speciali: Euro 0,00
Richiedente: lombardo

Legenda

a) F/1: Area urbana

b) A/3: Abitazioni di tipo economico

MODULARIO
F. rig. rend. 487



MINISTERO DELLE FINANZE
DIPARTIMENTO DEL TERRITORIO

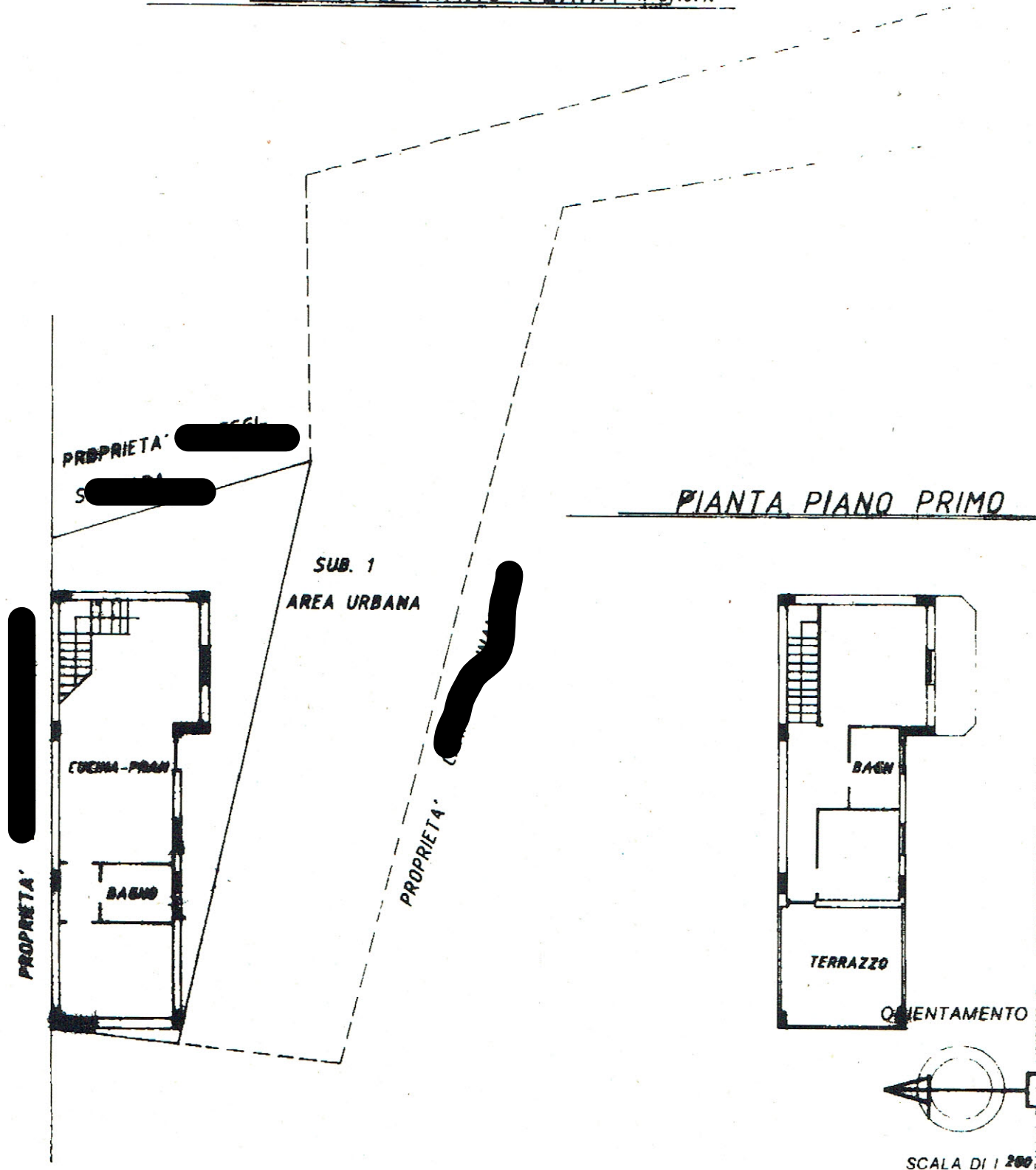
CATASTO EDILIZIO URBANO (RDL 13/4/1939 n. 850)

SP. L. BN (CE)

500

Planimetria di attuazione in Comune di **GIOIOSA JONICA** via **ABATA AL** SA

PIANTA PIANO TERRA h=3,10MI



Dichiarazione di N.C.
Denuncia di variazione

Completata dal **INGEGNERE**

RISERVATO ALL'UFFICIO

Data di presentazione: 27/01/1997 / Data di pubblicazione: 18/07/2022 - N. pratica: RC0090517/2022 - Richiedente: **lombardo giuseppe** - Ultima planimetria in
 Scheda: 1 di 1 - Formato di acq.: A4 (210x297) - Fatt. **REGGIO CALAB** n. **850** - data **17/01/1997** Firma **[Signature]**

Cantieri Fabroni - Sbaroni al 18/07/2022 - Comune di GIOIOSA JONICA (E044) - < Foglio 34 Particella 2161 Subaltemo 2 >
COMPENSA ABATE ALL'UFFICIO