

**Agenzia del Territorio
CATASTO FABBRICATI
Ufficio Provinciale di
Varese**

Dichiarazione protocollo n. VA0405979 del 21/12/2009

Planimetria di u.i.u. in Comune di Gallarate

Via Angelo Curioni

civ. SNC

Identificativi Catastali:

Sezione: GA

Foglio: 5

Particella: 7815

Subalterno: 37

Compilata da:

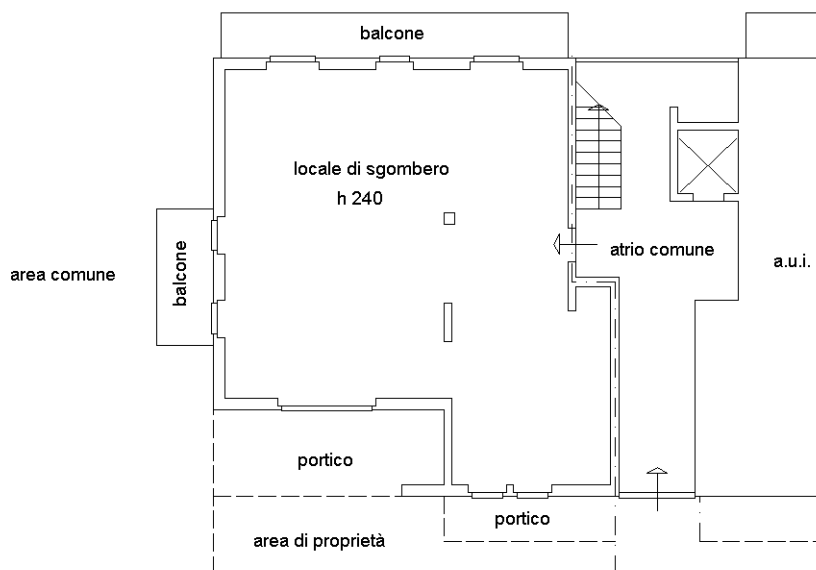
Iscritto all'albo:
Geometri

Prov. Varese

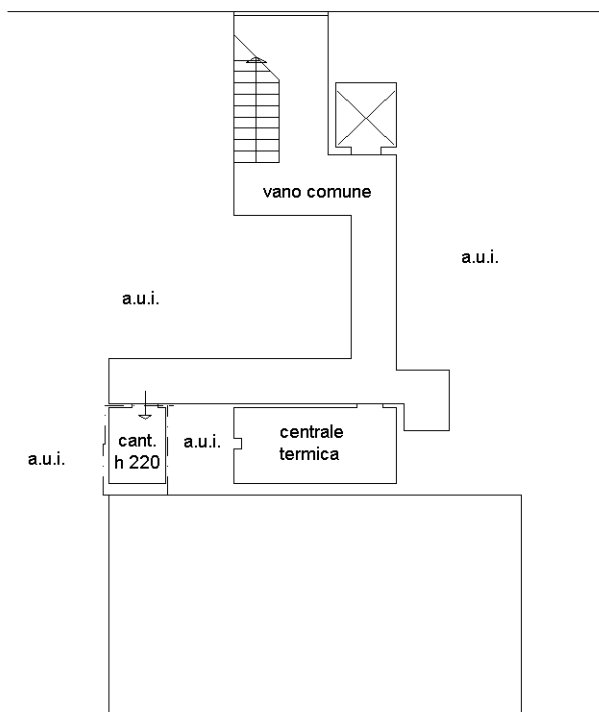
N. 2982

Scheda n. 1

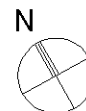
Scala 1:200



PIANO TERRENO



PIANO INTERRATO S1



Ultima planimetria in atti

Catasto dei Fabbricati - Situazione al 31/05/2021 - Comune di GALLARATE (D869) - < Sez.Urb.: GA - Foglio: 5 - Particella: 7815 - Subalterno: 37 >
VIA ANGELO CURIONI SNC piano: S1-T;