

MODULARIO  
F. rig. rend. 487

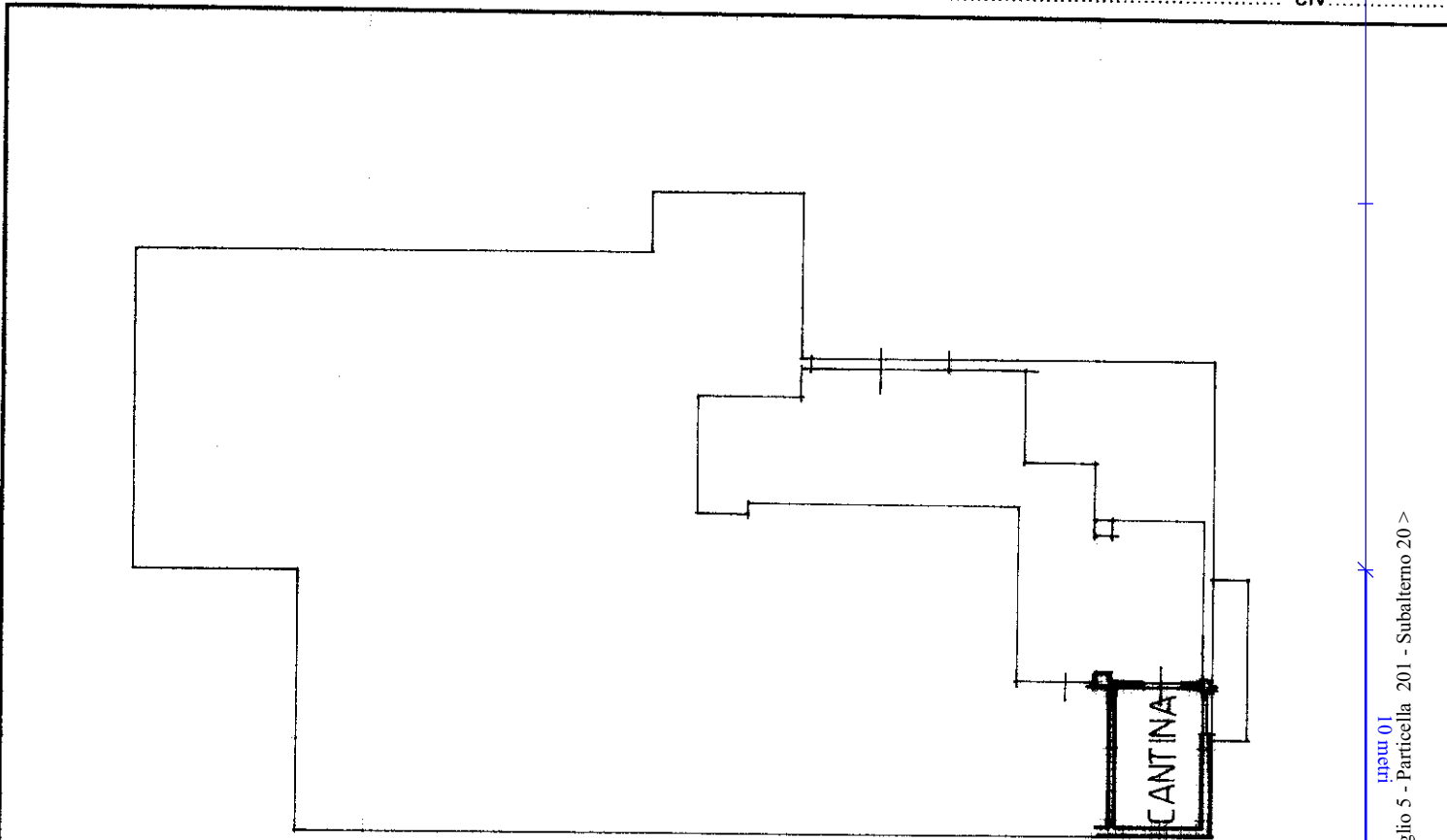


MINISTERO DELLE FINANZE  
DIREZIONE GENERALE DEL CATASTO E DEI SS.TT.EE.  
**CATASTO EDILIZIO URBANO** (RDL 13-4-1939, n. 652)

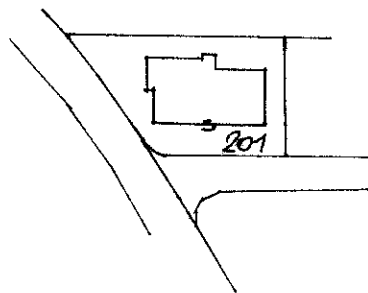
MOD. BN (CEU)

LIRE  
**250**

Planimetria di u.i.u. in Comune di CHIARANO via DON ZANARDO civ. ....



PIANO INTERRATO h=2,20  
(S1)



ORIENTAMENTO




SCALA DI 1:200

Urban 01  
Catasto dei Fabbricati - Situazione al 05/03/2024 - Comune di CHIARANO(C614) - < Sez. urbana B - Foglio 5 - Particella 201 - Subalterno 20 >  
VIA DON GIO-BATTA ZANARDO Piano S1

Dichiarazione di N.C.   
Denuncia di variazione

Compilata dal ING. ALESSIO PERIN  
(Titolo, cognome e nome)

RISERVATO ALL'UFFICIO



Data presentazione: 23/02/1990 - Data: 05/03/2024 - n. T338659 - Richiedente: RSLCST62H43F770I  
Totale schede: 5 - Formato di acquisizione: A4 (210x297) - Formato stampa: A4 (210x297) - n. 201 sub 20  
Ingegnere ALESSIO PERIN della provincia di TREVISO n. 565  
data 13/12/89 Firma

Revis: Istituto Poligrafico e Zecca dello Stato - P.V.