

MODULARIO
F. rig. rend. 487

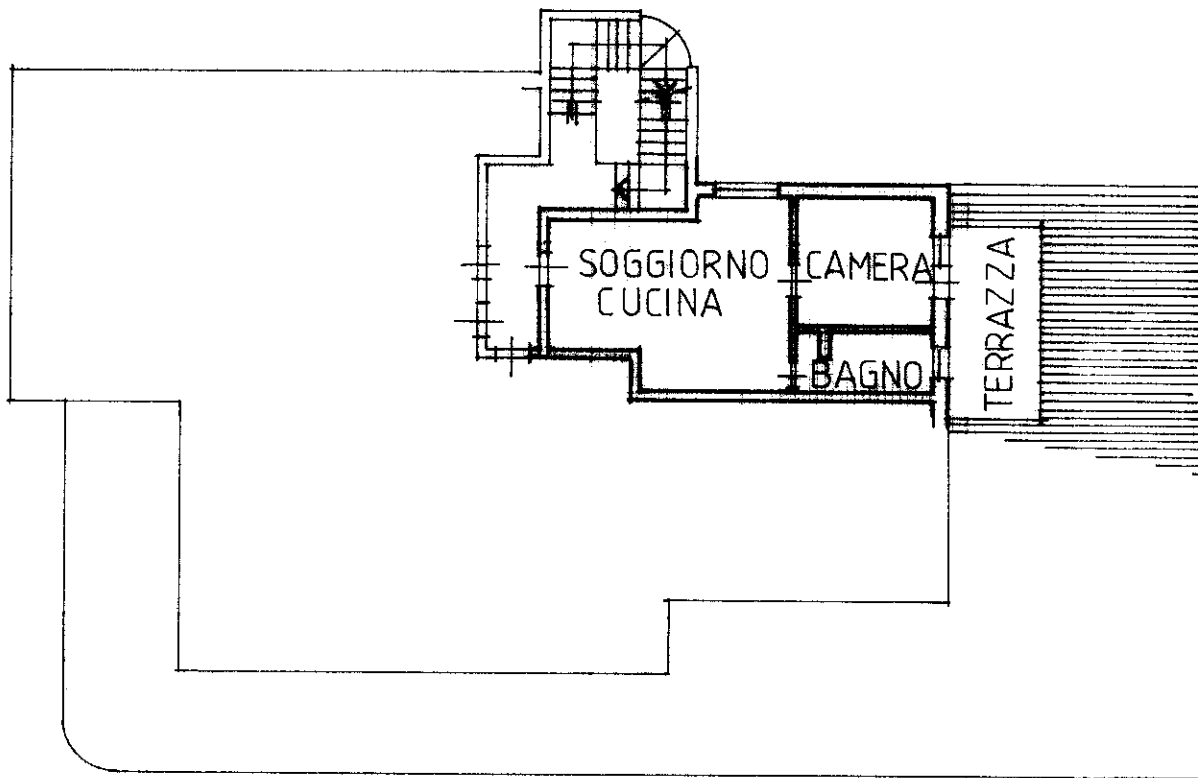


MINISTERO DELLE FINANZE
DIREZIONE GENERALE DEL CATASTO E DEI SS.TT.EE.
CATASTO EDILIZIO URBANO (RDL 13-4-1939, n. 652)

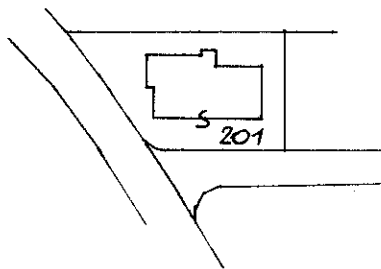
MOD. BN (CEU)

LIRE
250


Planimetria di u.i.u. in Comune di CHIARANO via DON ZANARDO civ.



PIANO PRIMO h = 2,70



ORIENTAMENTO



SCALA DI 1:...

Roma - Istituto Poligrafico e Zecca dello Stato - P.V.

Catasto dei Fabbricati - Situazione al 05/03/2024 - Comune di CHIARANO(C614) - < Sez. urbana B - Foglio 5 - Particella 201 - Subalterno 10 >
VIA DON GIO-BATTA ZANARDO Piano I

Dichiarazione di N.C.
Denuncia di variazione

Compilata dal ING. ALESSIO PERIN
(Titolo, cognome e nome)

RISERVATO ALL'UFFICIO

Data presentazione: 23/02/1990 - Data: 05/03/2024 - n. T338661 - Richiedente: RSLCST62H43F770I
Totale schede: 1 - Formato di acquisizione: A4 (210x297) - Formato stampa richiesta: A4 (210x297)
n. 201 sub. 10

Iscritto all'albo de INGEGNERI
della provincia di TREVISO n. 565
data 13/12/89 Firma