

MODULARIO
f. 119/renda 497



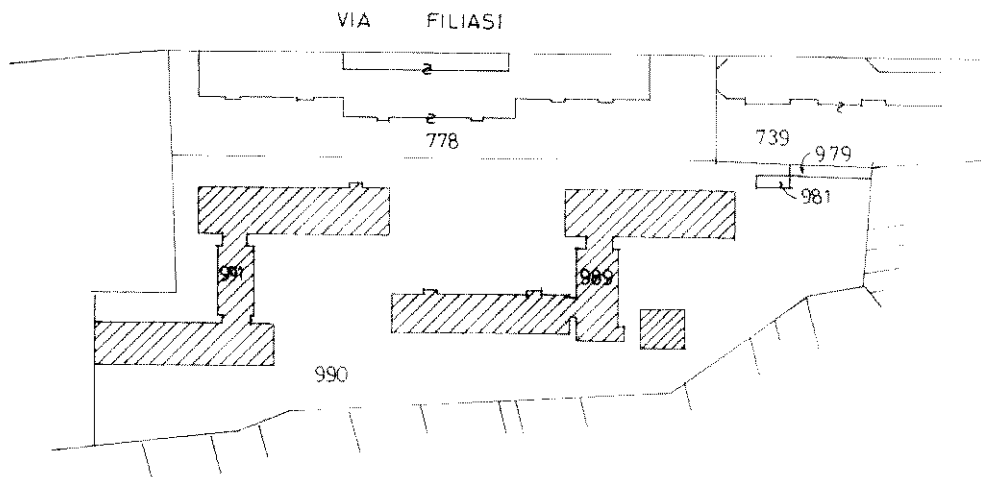
MINISTERO DELLE FINANZE
DIPARTIMENTO DEL TERRITORIO
CATASTO EDILIZIO URBANO (RDL 13-4-1939, n. 652)
MESTRE VENEZIA FILIASI

MOD. BN (CEU)

LIRE
500

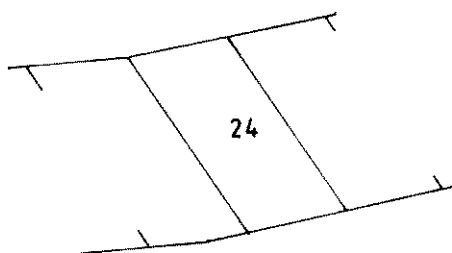
Planimetria di u.i.u. in Comune di via

CIV.



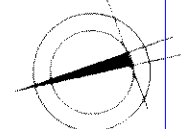
ESTRATTO DI MAPPA
1:2000

sub
24
6708/0/1996
AAR/ME/8/990



POSTO AUTO SCOPERTO DI MQ. 13

ORIENTAMENTO



SCALA DI 1:2000

Dichiarazione di N.C.
Denuncia di variazione

Compilata da: **ARCHITETTO**


RISERVATO ALL'UFFICIO

Data presentazione: 01/01/1996 - Data: 30/05/2022 - n. T164263 - Richiedente: RTCFNC68M52L736A

Totale schede: 1 - Formato di acquisizione: A4(210x297) - Formato stampa: A4(210x297) - n. 990 sub 24

data LUG. 196

Firma



10
Catasto 08 Fabbricati - Situazione al 30/05/2022 - Comune di VENEZIA(L/736) - < Foglio 129 - Particella 990 - Subalterno 24 >
VIA JACCOPELLIASI Piano T
deriva dal mn 990 del fg. M/8