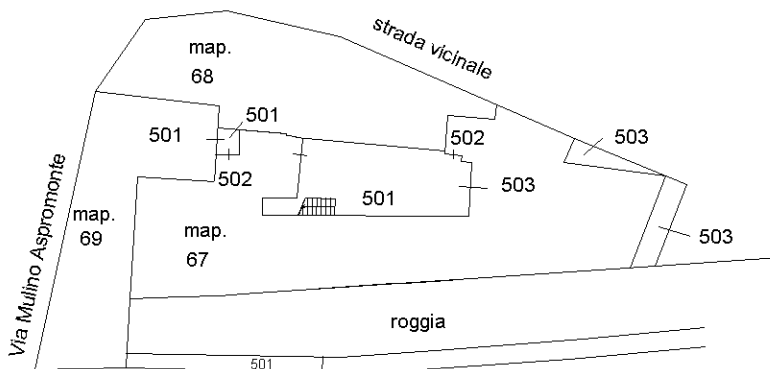




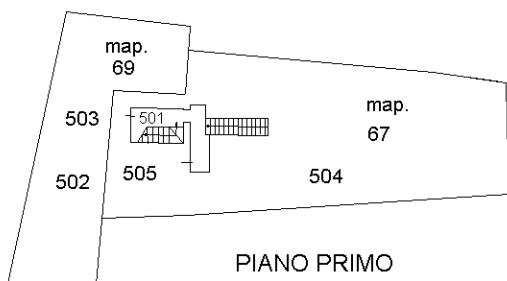
ELABORATO PLANIMETRICO	
Compilato da: Iacchetti Giovanni	
Iscritto all'albo: Architetti	
Prov. Bergamo	N. 1281

**Agenzia del Territorio
CATASTO FABBRICATI
Ufficio Provinciale di
Cremona**

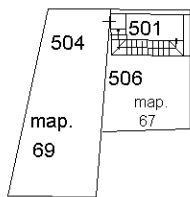
Comune di Annicco	Protocollo n. CR0149848 del 19/12/2007
Sezione: Foglio: 13 Particella: 67	Tipo Mappale n. del
Dimostrazione grafica dei subalterni Scala 1 : 500	



PIANO TERRA



PIANO PRIMO



PIANO SECONDO



Ultima planimetria in atti

Catasto dei Fabbricati - Situazione al 30/08/2021 - Comune di ANNICCO (A299) - < Foglio: 13 - Particella: 67 - Elaborato planimetrico >

**Agenzia del Territorio
CATASTO FABBRICATI
Ufficio Provinciale di
Cremona**

Dichiarazione protocollo n. CR0149848 del 19/12/2007

Planimetria di u.i.u. in Comune di Annicco

Via Mulino Aspromonte

civ. 3

Identificativi Catastali:

Sezione:
Foglio: 13
Particella: 67
Subalterno: 502

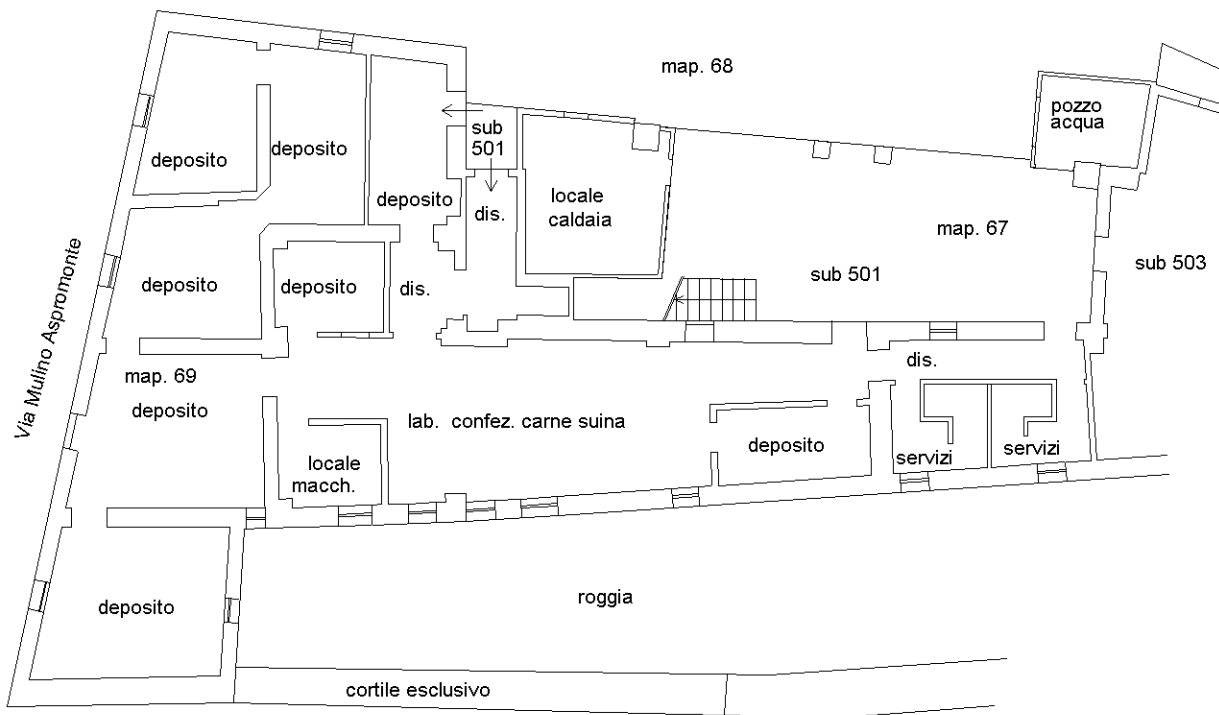
Compilata da:
Iacchetti Giovanni
Iscritto all'albo:
Architetti

Prov. Bergamo

N. 1281

Scheda n. 1

Scala 1:200



PIANO TERRA
H=2.70 mt



Ultima planimetria in atti

**Agenzia del Territorio
CATASTO FABBRICATI
Ufficio Provinciale di
Cremona**

Dichiarazione protocollo n. CR0149848 del 19/12/2007

Planimetria di u.i.u. in Comune di Annicco

Via Mulino Aspromonte

civ. 3

Identificativi Catastali:

Sezione:

Foglio: 13

Particella: 67

Subalterno: 503

Compilata da:
Iacchetti Giovanni

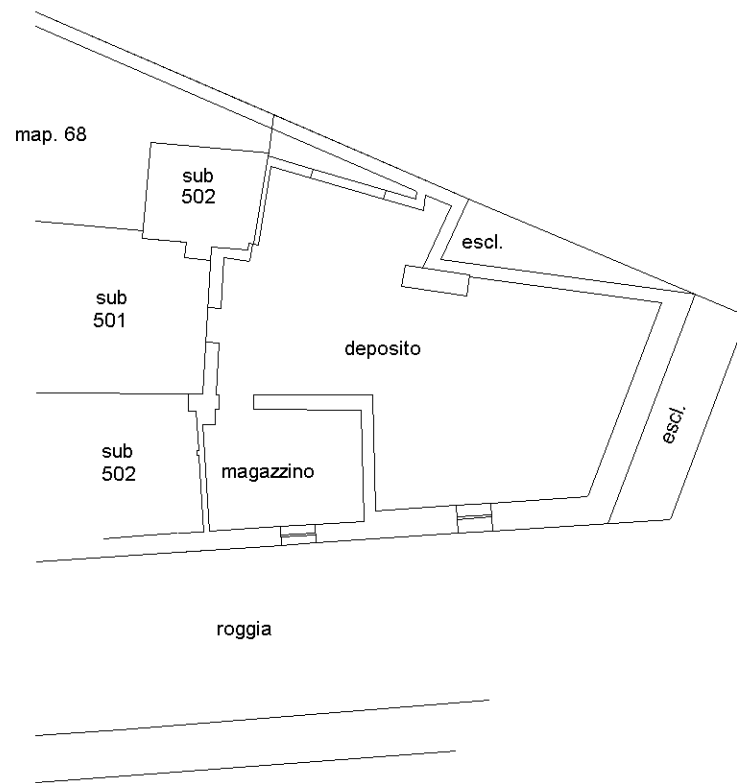
Iscritto all'albo:
Architetti

Prov. Bergamo

N. 1281

Scheda n. 1

Scala 1:200



PIANO TERRA
H=2.70 mt



Ultima planimetria in atti

**Agenzia del Territorio
CATASTO FABBRICATI
Ufficio Provinciale di
Cremona**

Dichiarazione protocollo n. CR0149848 del 19/12/2007

Planimetria di u.i.u. in Comune di Annicco

Via Mulino Aspromonte

civ. 3

Identificativi Catastali:

Sezione:

Foglio: 13

Particella: 67

Subalterno: 504

Compilata da:

Iacchetti Giovanni

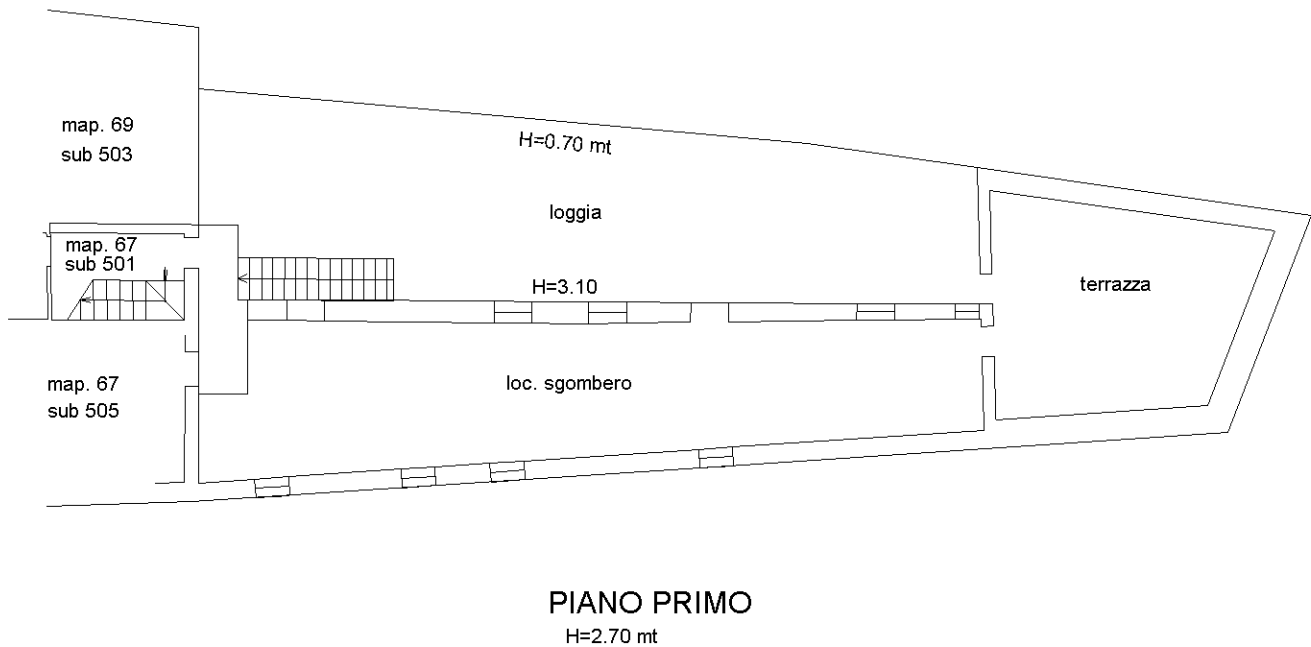
Iscritto all'albo:
Architetti

Prov. Bergamo

N. 1281

Scheda n. 1

Scala 1:200



Ultima planimetria in atti

**Agenzia del Territorio
CATASTO FABBRICATI
Ufficio Provinciale di
Cremona**

Dichiarazione protocollo n. CR0149848 del 19/12/2007

Planimetria di u.i.u. in Comune di Annicco

Via Mulino Aspromonte

civ. 3

Identificativi Catastali:

Sezione:
Foglio: 13
Particella: 69
Subalterno: 502

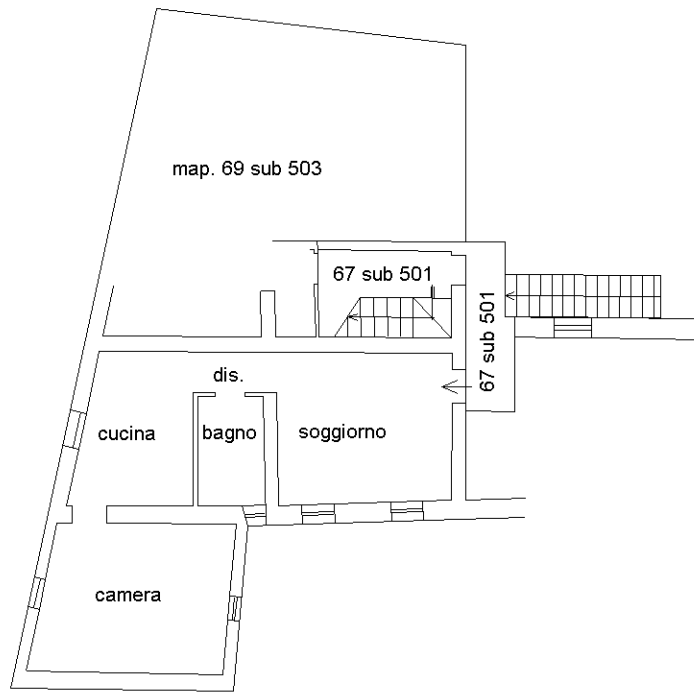
Compilata da:
Iacchetti Giovanni
Iscritto all'albo:
Architetti

Prov. Bergamo

N. 1281

Scheda n. 1

Scala 1:200



PIANO PRIMO
H=2.78 mt



Ultima planimetria in atti

Data: 30/08/2021 - n. T193602 - Richiedente: LCCPLG58B09D150J

Totale schede: 1 - Formato di acquisizione: A4(210x297) - Formato stampa richiesto: A4(210x297)

Catasto dei Fabbricati - Situazione al 30/08/2021 - Comune di ANNICCO (A299) - < Foglio: 13 - Particella: 67 - Subalterno: 505 >
LOCALITA' MULINO ASPROMONTE n. 3 piano: 1;

**Agenzia del Territorio
CATASTO FABBRICATI
Ufficio Provinciale di
Cremona**

Dichiarazione protocollo n. CR0149848 del 19/12/2007

Planimetria di u.i.u. in Comune di Annicco

Via Mulino Aspromonte

civ. 3

Identificativi Catastali:

Sezione:
Foglio: 13
Particella: 69
Subalterno: 504

Compilata da:
Iacchetti Giovanni
Iscritto all'albo:
Architetti

Prov. Bergamo

N. 1281

Scheda n. 1

Scala 1:200



PIANO SECONDO
H=2.70 mt



Ultima planimetria in atti

Data: 30/08/2021 - n. T193603 - Richiedente: LCCPLG58B09D150J

Totale schede: 1 - Formato di acquisizione: A4(210x297) - Formato stampa richiesto: A4(210x297)

Catasto dei Fabbricati - Situazione al 30/08/2021 - Comune di ANNICCO (A299) - < Foglio: 13 - Particella: 67 - Subalterno: 506 >
LOCALITA' MULINO ASPROMONTE n. 3 piano: 2;

**Agenzia del Territorio
CATASTO FABBRICATI
Ufficio Provinciale di
Cremona**

Dichiarazione protocollo n. CR0149848 del 19/12/2007

Planimetria di u.i.u. in Comune di Annicco

Via Mulino Aspromonte

civ. 3

Identificativi Catastali:

Sezione:

Foglio: 13

Particella: 69

Subalterno: 503

Compilata da:

Iacchetti Giovanni

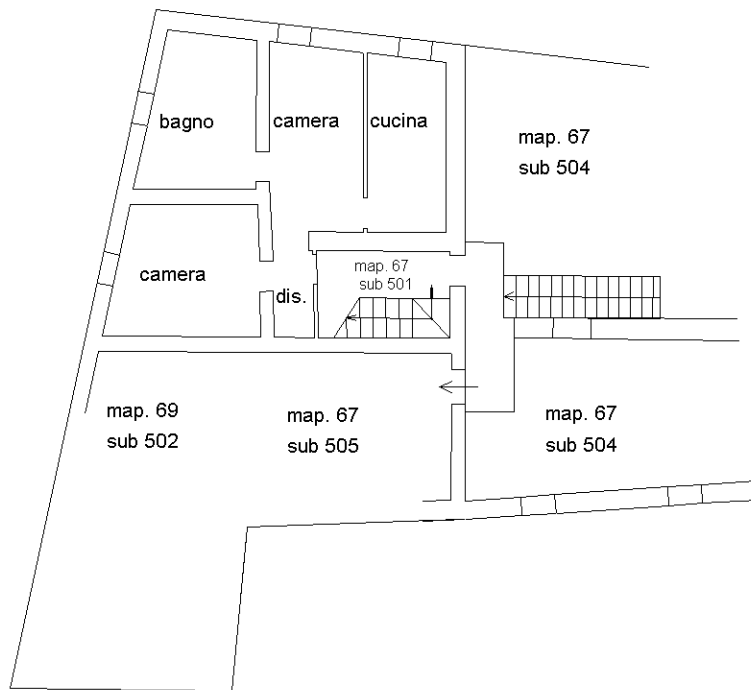
Iscritto all'albo:
Architetti

Prov. Bergamo

N. 1281

Scheda n. 1

Scala 1:200



PIANO PRIMO
H=2.78 mt



Ultima planimetria in atti

MODULARIO
F. rig. rend. 487




MINISTERO DELLE FINANZE
DIREZIONE GENERALE DEL CATASTO E DEI SS.TT.EE.
CATASTO EDILIZIO URBANO (RDL 13-4-1939, n. 652)

MOD. BN (CEU)

LIRE
250

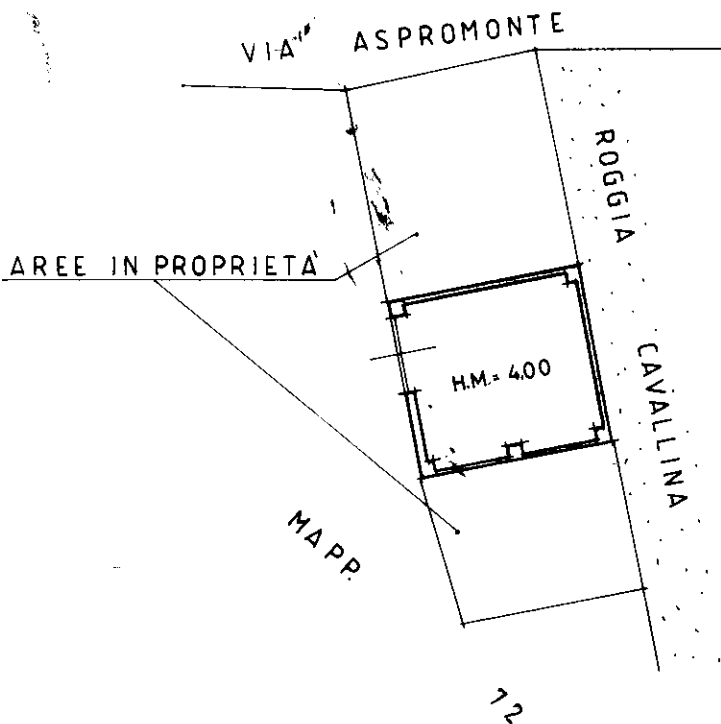
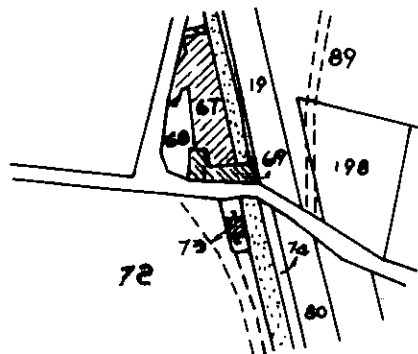
Planimetria di u.i.u. in Comune di ANNICCO via ASPROMONTE civ. C.M.



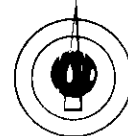
COROGRAFIA 1:2000

FOGLIO 13

MAPPALE 73



ORIENTAMENTO



SCALA DI 1:2000

map 01
Situazione al 30/08/2021 - Comune di ANNICCO (A299) - < Foglio: 13 - Particella: 73 - Subalterno: 0 >
LOCALITA' MULINO ASPROMONTE piano: T;

Dichiarazione di N.C.
Ultima planimetria in data

Compilata dal INGEGNERE
ROSSETTI ALDO
(Titolo, cognome e nome)

RISERVATO ALL'UFFICIO
CREMONA

Data presentazione: 19/11/1992 - Data: 30/08/2021 - n. T193598 - Richiedente: LCCPLG58B09D150J
Totale schede: 1 - Formato di acquisizione: A4(210x297) - Formato stampa richiesto: A4(210x297)

19.11.92 012341

n. 73 sub

data NOV.1992 Firma Aldo Rossetti

.....

Roma - Istituto Poligrafico e Zecca dello Stato - P.V.