

10 metri

MODULARIO
a.r. n. 488



MINISTERO DELLE FINANZE

DIPARTIMENTO DEL TERRITORIO

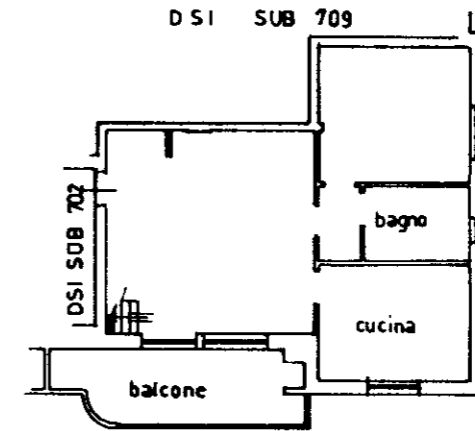
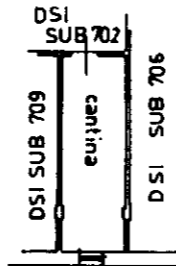
CATASTO EDILIZIO URBANO (RDL 13-4-1939, n. 652)

300

Planimetria di u.i.u. in Comune di FORNOVO S.G. via BRUSOCCHI civ. SNC

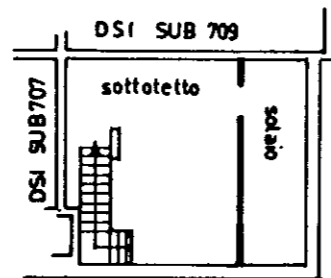
PER DIVISIONE DEL FG.6 MAPP. 3060 ASSUME NUOVO IDENTIFICATIVO
FG. 6 MAPP. 3060 SUB. 710

P. SEMINTERRATO H. 220



PIANTA PIANO PRIMO H. 270

PIANTA PIANO SECONDO
H. m. 200



ORIENTAMENTO



SCALA DI 1:200

Dichiarazione di N.C.
Denuncia di variazione

Identificativi catastali
F 6
n 3060 sub 710

RISERVATO ALL'UFFICIO

Data presentazione: 04/05/2024 - Data: 15/05/2024 - Richiedente: CGIGZL65D41A794G
Totale schede: 1 - Formato di acquisizione: A3(297x420) - Formato stampa richiesto: A3(297x420)
Ultima planimetria in atti

Data presentazione: 04/05/2024 - Data: 15/05/2024 - n. T76737 - Richiedente: CGIGZL65D41A794G

10 metri

MODULARIO
art. n. 496



MINISTERO DELLE FINANZE

DIPARTIMENTO DEL TERRITORIO

CATASTO EDILIZIO URBANO (RDL 13-4-1939, n. 652)

MOD. AN (CEU)

VIA BRUSOCCHI n. SNC Piano SI

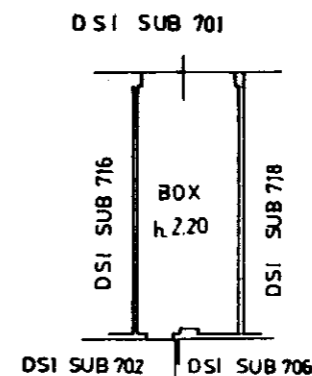
Catasto del Fabbricati - Situazione al 15/05/2024 - Comune di FORNOVO S.G.

300

Planimetria di u.i.u. in Comune di **FORNOVO S.G.** via **BRUSOCCHI** civ. **SNC**

PER DIVISIONE DEL FG.6 MAPP. 3060 ASSUME NUOVO IDENTIFICATIVO
FG.6 MAPP. 3060 SUB. 717

P. SEMINTERRATO



ORIENTAMENTO



SCALA DI 1: 200

Dichiarazione di N.C.
Denuncia di variazione

Identificativi catastali
F. 6
n. 3060 sub. 717

RISERVATO ALL'UFFICIO

Data presentazione: 04/05/2024 - n. T76738 - Richiedente: CGIGZL65D41A794G
Totale schede: 1 - Formato di archiviazione: A3(297x420) - Formato stampa richiesto: A3(297x420)
Ultima planimetria in atti

Nome: Terratec Progettazione e Tecno. s.p.a. - Data: 15/05/2024 - n. T76738 - Richiedente: CGIGZL65D41A794G