

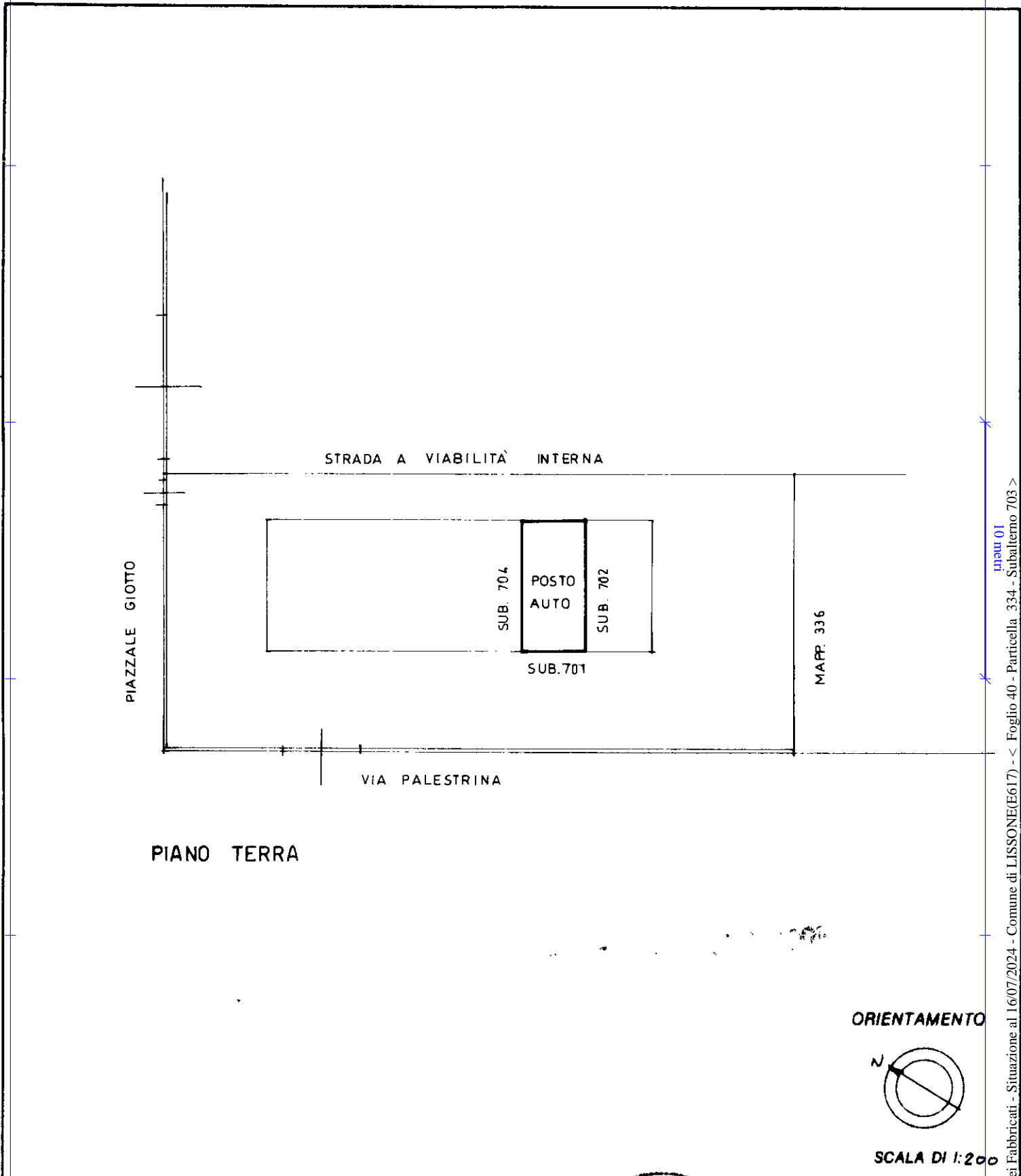
MODULARIO  
F. rig. rend. 497



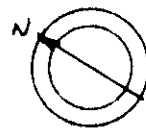
MINISTERO DELLE FINANZE  
DIREZIONE GENERALE DEL CATASTO E DEI SS. TT. EE.  
**CATASTO EDILIZIO URBANO** (RDL 13-4-1939, n. 852)

MOD. **BN** (CEU)

Planimetria di u.i.u. in Comune di LISSONE via PIAZZALE GIOTTO civ. 1



ORIENTAMENTO




SCALA DI 1:200

Dichiarazione di N.C.   
Denuncia di variazione

Compilata dal GEOM SANDRINI PAOLO  
(Titolo, cognome e nome)

iscritto all'albo de GEOMETRI



RESERVATO ALL'UFFICIO

Ultima planimetria in atti  
identificativi catastali

Data presentazione: 24/05/1999 - Data: 16/07/2024 - n. T100154 - Richiedente: FRNVTR66T27E472Z  
Totale schede: 1 - Formato di acquisizione: A4(210x297) - Formato stampa richiesto: A4(210x297)  
data 26/04/99 Firma Sandrini Paolo

Catasto dei Fabbricati - Situazione al 16/07/2024 - Comune di LISSONE(E617) - < Foglio 40 - Particella. 334 - Subalterno 703 >  
PIAZZALE GIOTTO n. 1 Piano T

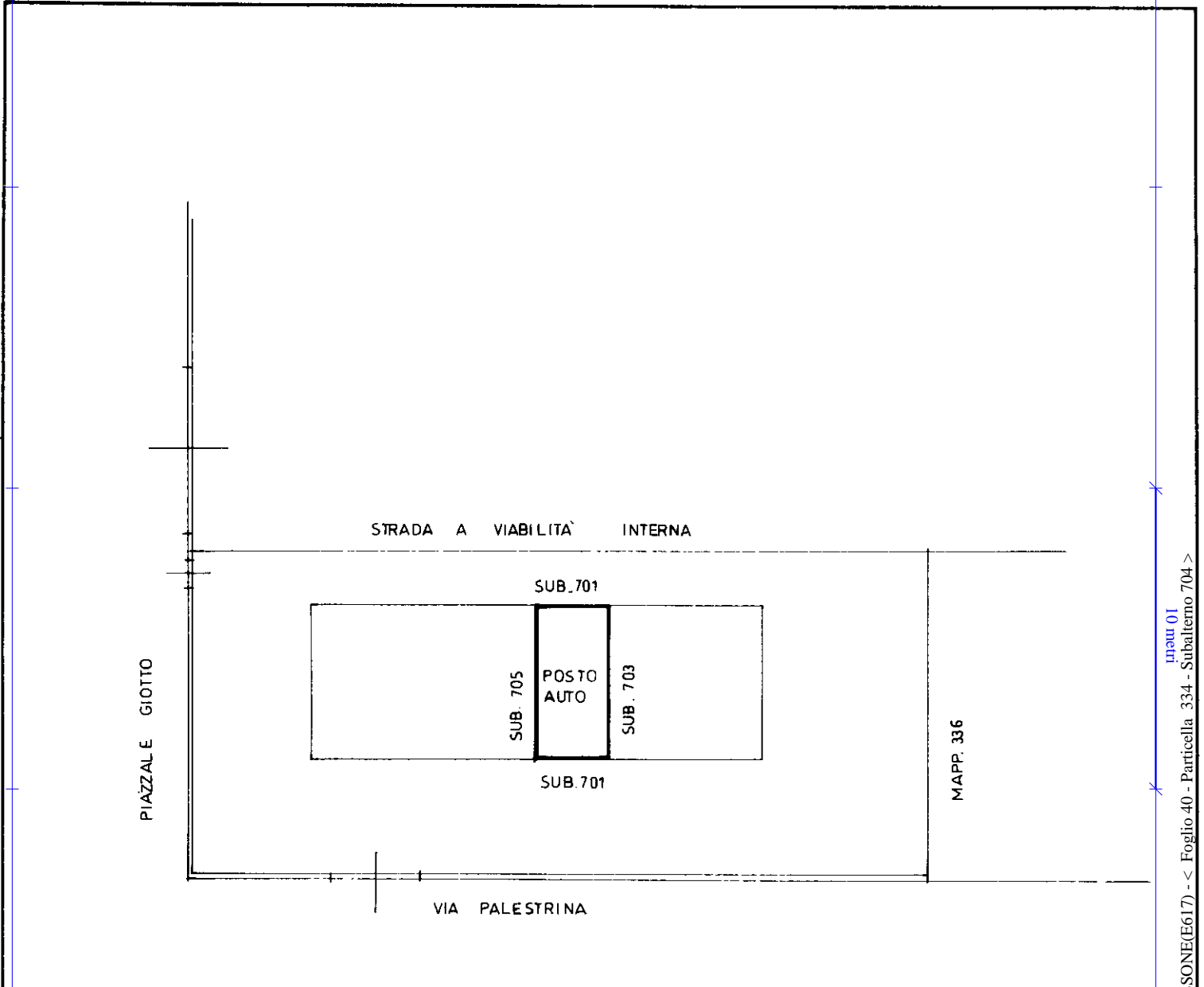
MODULARIO  
F. rig. rend. 497



MINISTERO DELLE FINANZE  
DIREZIONE GENERALE DEL CATASTO E DEI SS.TT.EE.  
**CATASTO EDILIZIO URBANO** (RDL 13-4-1939, n. 652)

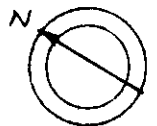
MOD. **BN** (CEU)

Planimetria di u.i.u. in Comune di LISSONE via PIAZZALE GIOTTO civ. 1



PIANO TERRA

ORIENTAMENTO




SCALA DI 1:200

Dichiarazione di N.C.   
Denuncia di variazione

Compilata dal  
(Titolo, cognome e nome)  
**GEOM. SANDRINI PAOLO**

Iscritto all'albo de **GEOMETRI**

data **26/04/99** Firma *Paolo Sandrini*



RISERVATO ALL'UFFICIO

Ultima planimetria in atti  
Identificativi catastali  
Data presentazione: 24/05/1999 - Data: 16/07/2024 - n. T100156 - Richiedente: FRNVTR66T27E472Z  
Totale sc. n. 1. - Formato: Disquisizione: A4(210x297) - Formato stampa richiesta: A4(210x297)

Catasto dei Fabbricati - Situazione al 16/07/2024 - Comune di LISSONE(E617) - < Foglio 40 - Particella 334 - Subalterno 704 >  
PIAZZALE GIOTTO n. 1 Piano T

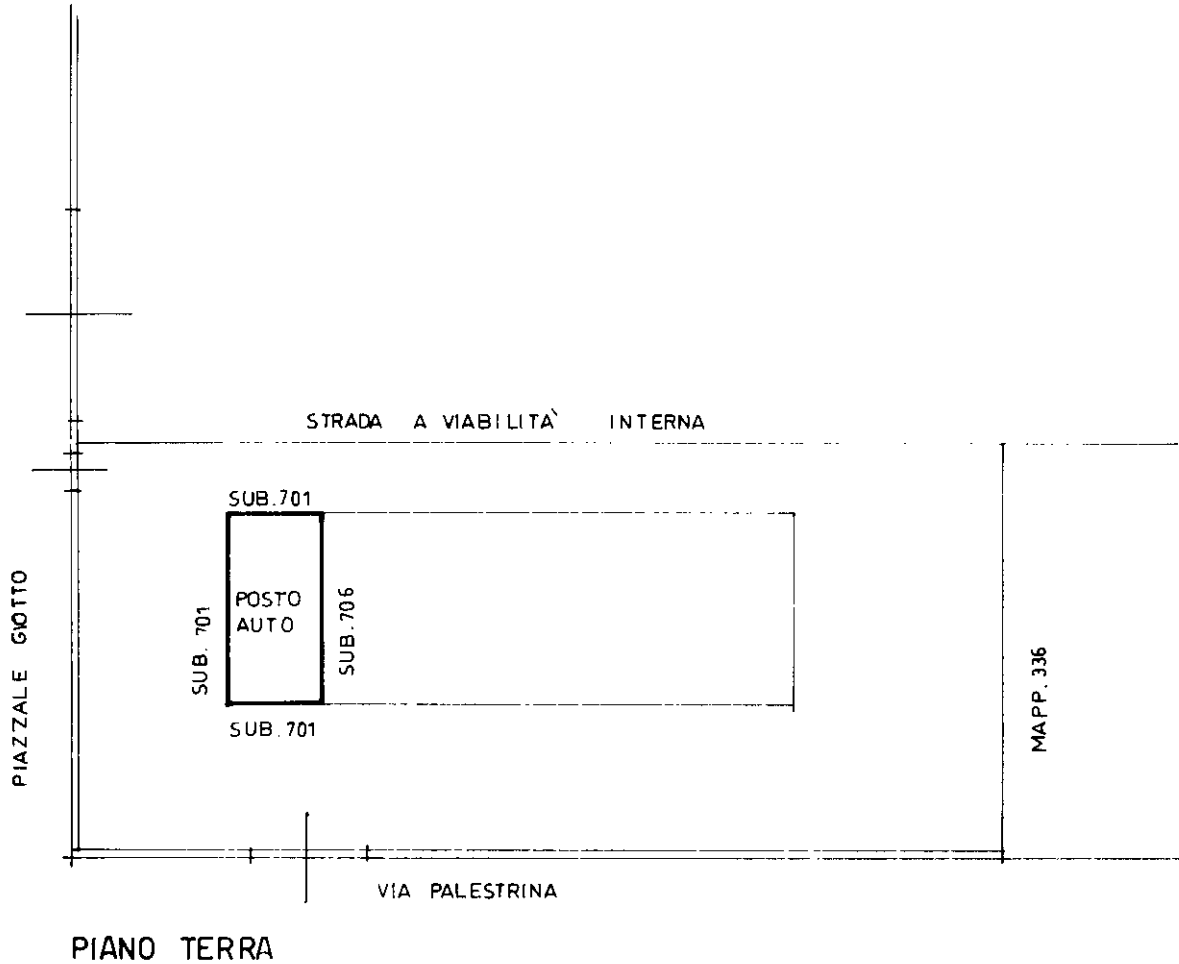
MODULARIO  
F. rig. rend. 487



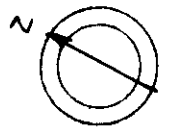
MINISTERO DELLE FINANZE  
DIREZIONE GENERALE DEL CATASTO E DEI SS. IT. EE.  
**CATASTO EDILIZIO URBANO** (RDL 13-4-1939, n. 652)

MOD. BN (CEU)

Planimetria di u.i.u. in Comune di LISSONE via PIAZZALE GIOTTO civ. 1



ORIENTAMENTO




SCALA DI 1:200

Dichiarazione di N.C.   
Denuncia di variazione

Compilata dal  
**GEOM. SANDRINI PAOLO**  
(Titolo, cognome e nome)

Iscritto all'albo de **GEOMETRI**



RISERVATO ALL'UFFICIO

Ultima planimetria in atti  
Identificativi catastali:  
40  
334 - 707

della provincia di **MILANO**  
data 26/04/99 Firma Paolo Sandrini

Catasto dei Fabbricati - Situazione al 16/07/2024 - Comune di LISSONE(E617) - < Foglio 40 - Particella 334 - Subalterno 707 >  
PIAZZALE GIOTTO n. 1 Piano T

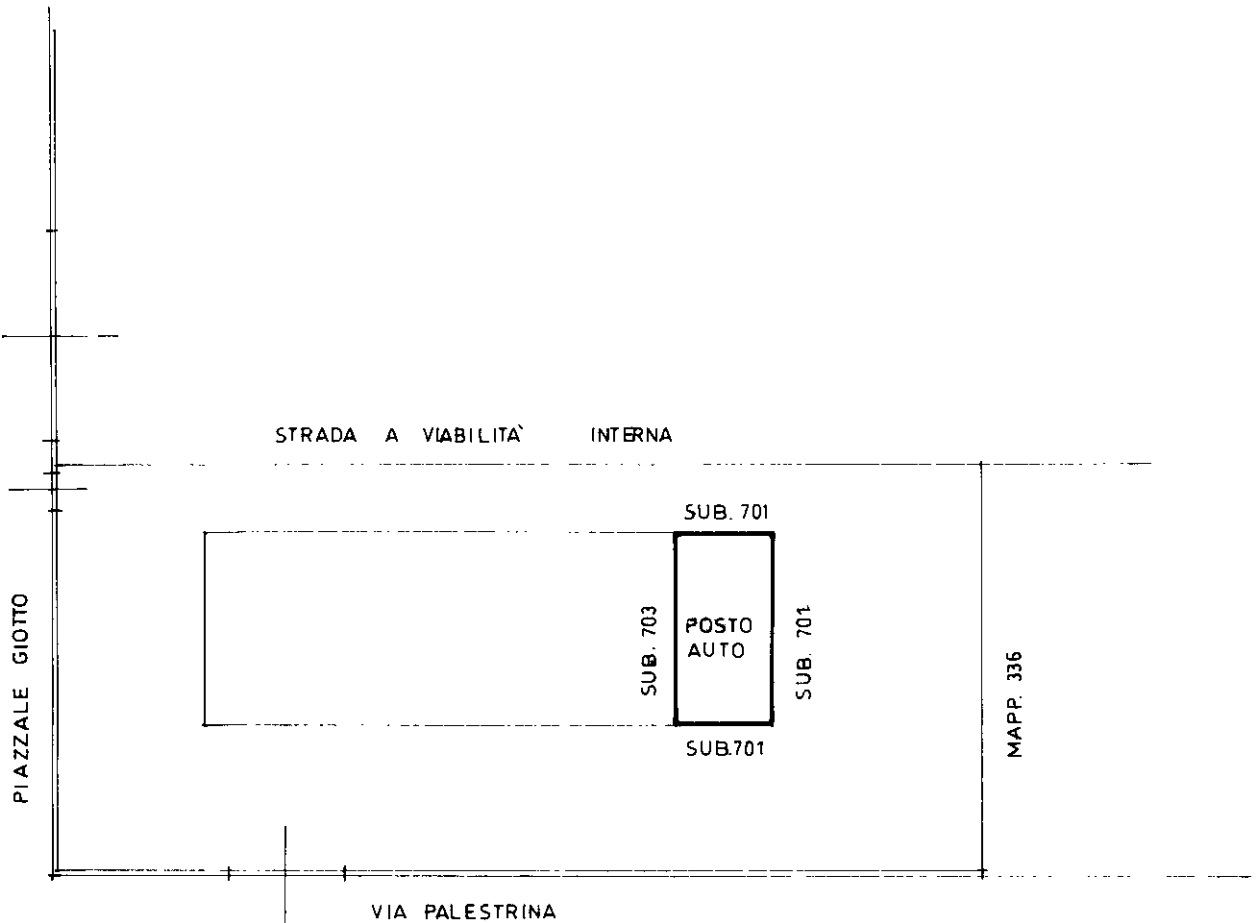
MODULARIO  
F. rig. rend. 487



MINISTERO DELLE FINANZE  
DIREZIONE GENERALE DEL CATASTO E DEI SS.TT.EE.  
**CATASTO EDILIZIO URBANO** (RDL 13-4-1939, n. 652)


MOD **BN** (CEU)

Planimetria di u.i.u. in Comune di LISSONE via PIAZZALE GIOTTO civ. 1



PIANO TERRA

27885 14/006 1999



SCALA DI 1:200

Dichiarazione di N.C.   
Denuncia di variazione

Compilata dal  
**GEOM. SANDRINI PAOLO**  
(Titolo, cognome e nome)

Iscritto all'albo de **GEOMETRI**



RISERVATO ALL'UFFICIO

Ultima planimetria in atti  
Identificativi catastali

Data presentazione: 24/05/1999 - Data: 16/07/2024 - n. T100153 - Richiedente: FRNVTR66T27E472Z  
della provincia di **MILANO**  
Totale schede: 1 - Sub. 702  
data **26/04/99** Firma **herdofr**

Catasto dei Fabbricati - Situazione al 16/07/2024 - Comune di LISSONE(E617) - < Foglio 40 - Particella 334 - Subalterno 702 >  
PIAZZALE GIOTTO n. 1 Piano T