Ultima planimetria in atti
Data: 31/07/2024 - n. T295200 - Richiedente:
Totale schede: 1 - Formato di acquisizione: A3(297x420) - Formato stampa richiesto: A4(210x297)

Agenzia delle Entrate
CATASTO FABBRICATI
Ufficio provinciale di
Torino

Scheda 1 Scala 1: 200

Dichiarazione protocollo n. TO0055807 del 25/02/2016
Planimetria di u.i.u. in Comune di Reano
Via Tetto civ. 15

Identificativi Catastali:
Sezione:
Foglio: 4
Particella: 423
Subalterno: 5

Compilata da:
Iscritto all'albo:
Geometri
Prov. Torino N. 6640

PIANO SEMINTERRATO

ALTEZZA 2.80 m

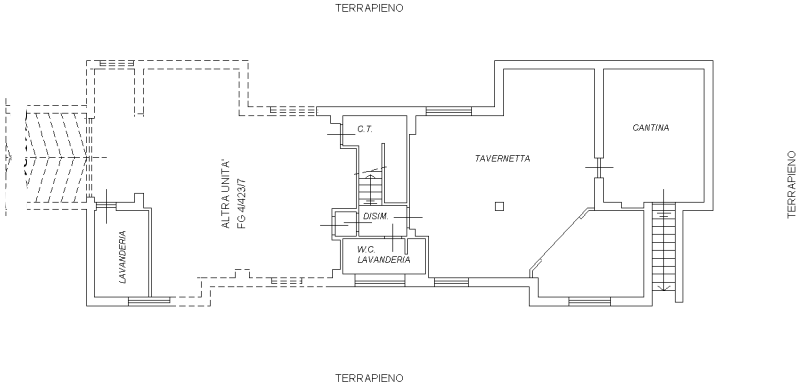

PIANO TERRENO (RIALZATO)

ALTEZZA 2.80 m

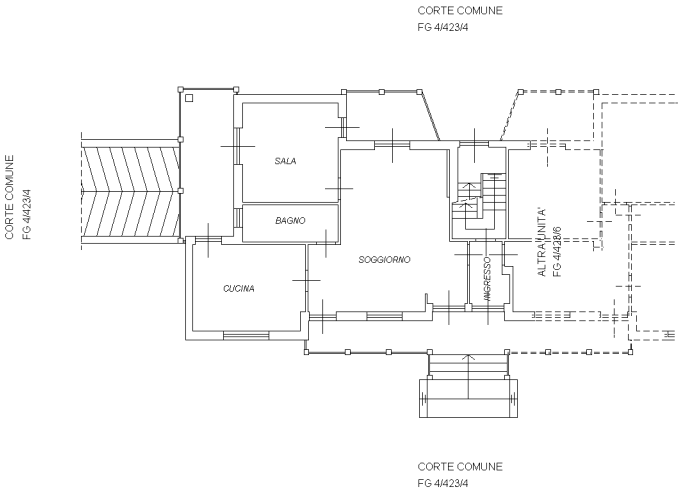

PIANO PRIMO

ALTEZZA 2.85 m

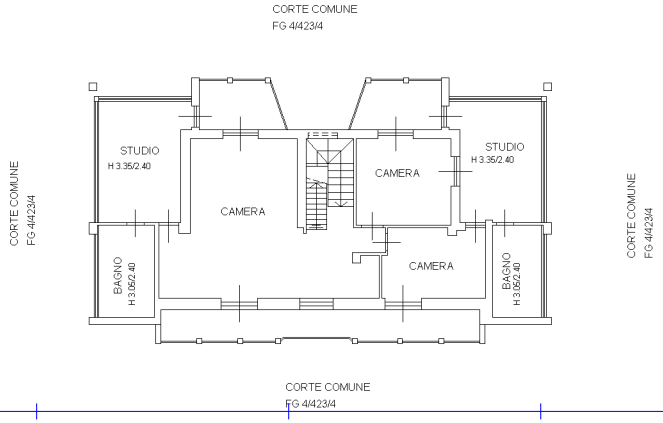

PIANO SECONDO

ALTEZZA 2.05/1.60 m

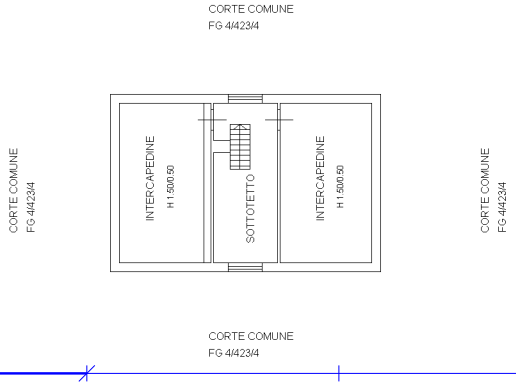

10 metri

Data: 31/07/2024 - n. T295200 - Richiedente: