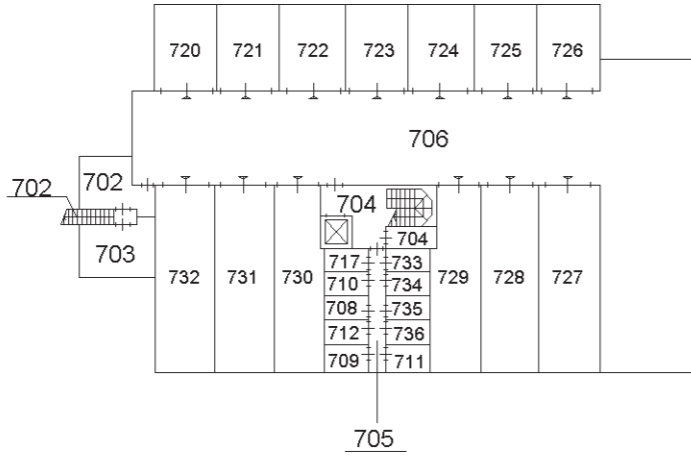
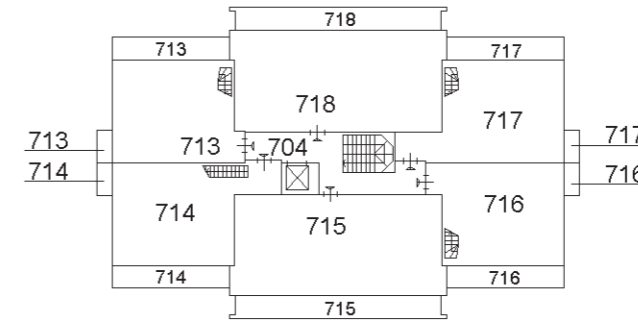


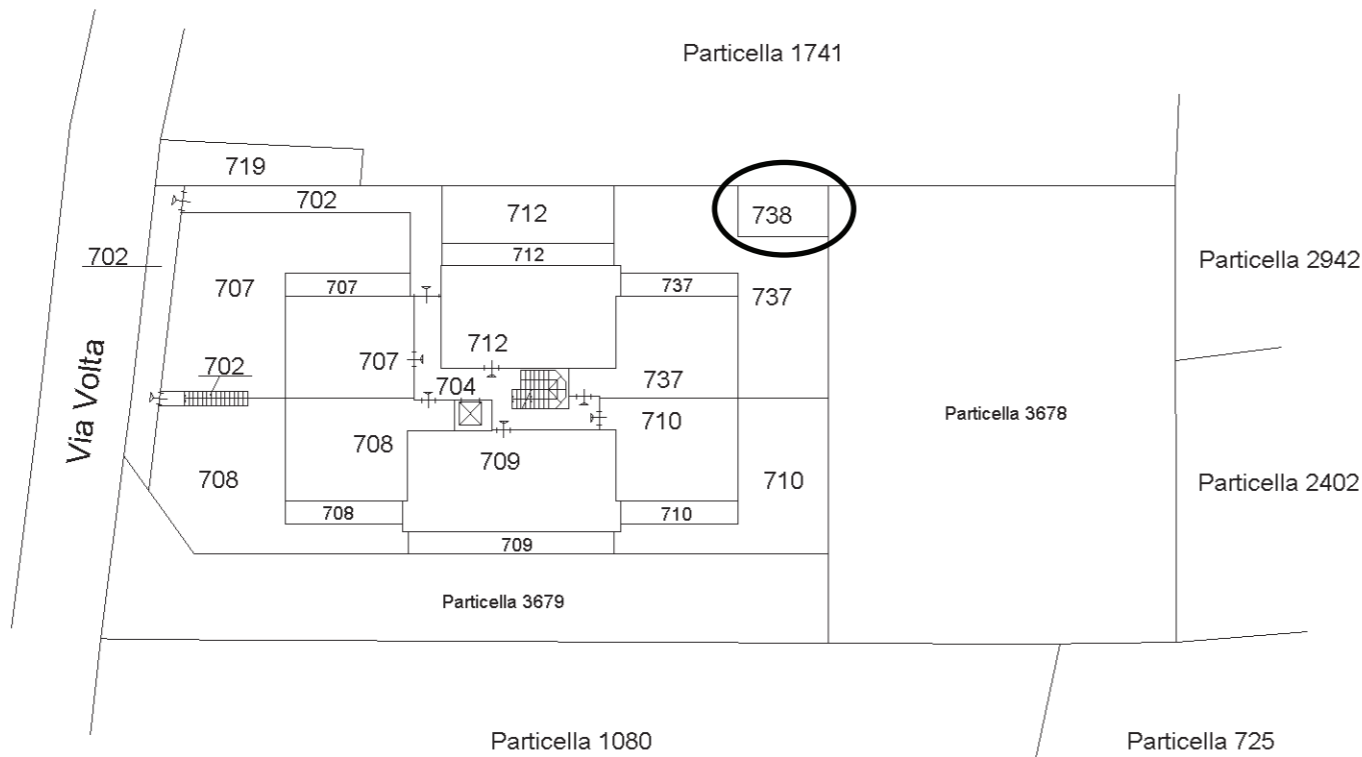
ELABORATO PLANIMETRICO		Compilato da [REDACTED]	Iscritto all'albo [REDACTED]	Prov [REDACTED]	N [REDACTED]
Comune di Cucciago		Sezione:	Foglio: 7	Particella: 3675	Protocollo n. CO0097361 del 18/09/2018
Dimostrazione grafica dei subalterni			Tipo Mappale n.	del	Scala 1 : 500



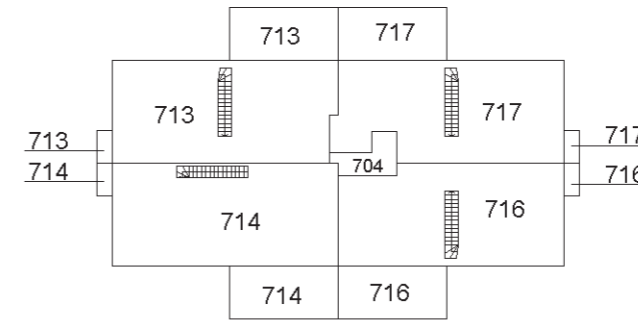
PIANO PRIMO SOTTOSTRADA



PIANO PRIMO



PIANO TERRENO



PIANO SECONDO (sottotetto)

