

MODULARIO
a.r.f. n. 497



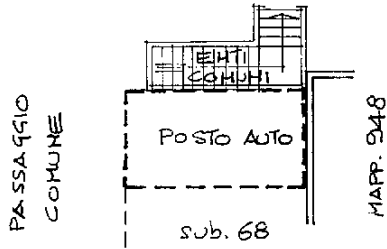
MINISTERO DELLE FINANZE
DIPARTIMENTO DEL TERRITORIO

CATASTO EDILIZIO URBANO (RDL 13-4-1939, n. 652)

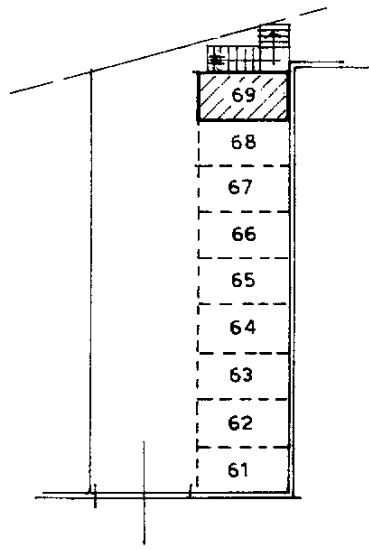
MOD. BN (CEU)

LIRE
200

Planimetria di u.i.u. in Comune di BUSTO ARSIZIO via VIZZOLORE civ.



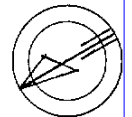
PIANO TERRA



PLANIMETRIA GENERALE

SCALA 1:400

ORIENTAMENTO



SCALA DI 1:200

Roma - Istituto Poligrafico e Zecca dello Stato - PV

Catasto dei Fabbricati - Situazione al 25/05/2020 - Comune di BUSTO ARSIZIO (B300) - < Sez. Urb.: BU - Foglio: 9 - Particella: 32479 - Subalterno: 69 >
VIA VIZZOLORE DI SOPRA n. 5/A piano: T;

Dichiarazione di N.C.
Denuncia di variazione
Ultima planimetria in atti

Compilata dal ARCH.
(Titolo, cognome e nome)
BANFI LORENZO

RISERVATO ALL'UFFICIO

Data presentazione: 10/11/2000 - Data: 25/05/2020 - n. T114870 - Richiedente: DRSSVC72A52D869P

Totale schede: 1 - Formato di acquisizione: A4 (210x297) - Formato stampa richiesto: A4 (210x297)
n. 32479 sub. 69 data Firma

