

MODULARIO  
a r.r. n. 497



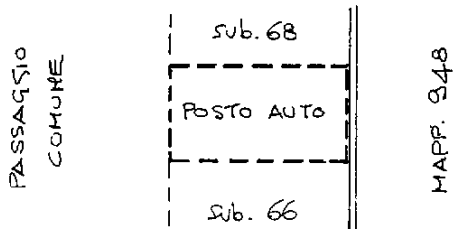
MINISTERO DELLE FINANZE  
DIPARTIMENTO DEL TERRITORIO

**CATASTO EDILIZIO URBANO** (RDL 13-4-1939. n. 652)

MOD. **BN** (GEU)

LIRE  
**200**

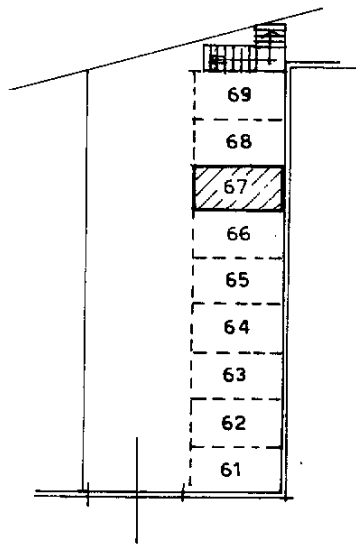
Planimetria di u.i.u. in Comune di BUSTO ARSIZIO via VIZZOLONE civ. ....



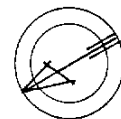
PIANO TERRA

PLANIMETRIA GENERALE

SCALA 1:400



ORIENTAMENTO



SCALA DI 1:200

Catasto dei Fabbricati - Situazione al 25/05/2020 - Comune di BUSTO ARSIZIO (B300) - < Sez. Urb.: BU - Foglio: 9 - Particella: 32479 - Subalterno: 67 >  
VIA VIZZOLONE DI SOPRA n. 5/A piano: T;

Roma - Istituto Poligrafico e Zecca dello Stato - P.V.

Dichiarazione di N.C.   
Denuncia di variazione

Compilata dal ARCH.  
(Titolo, cognome e nome)  
BAFFI LORENZO

RISERVATO ALL'UFFICIO

Ultima planimetria in atti

Data presentazione: 10/11/2000 - Data: 25/05/2020 - n. T114861 - Richiedente: DRSSVC72A52D869P

Totale schede: 1 - Formato di acquisizione: A4 (210x297) - Formato stampa richiesto: A4 (210x297)

n. 32479 sub. 67 data 25/05/2020 Firma [Signature]