

MODULARIO
F. - rig. rend. - 400



MINISTERO DELLE FINANZE
DIREZIONE GENERALE DEL CATASTO E DEI SERVIZI TECNICI ERARIALI

MOD. A (Nuovo Catasto Edilizio Urbano)

NUOVO CATASTO EDILIZIO URBANO

Lire
300

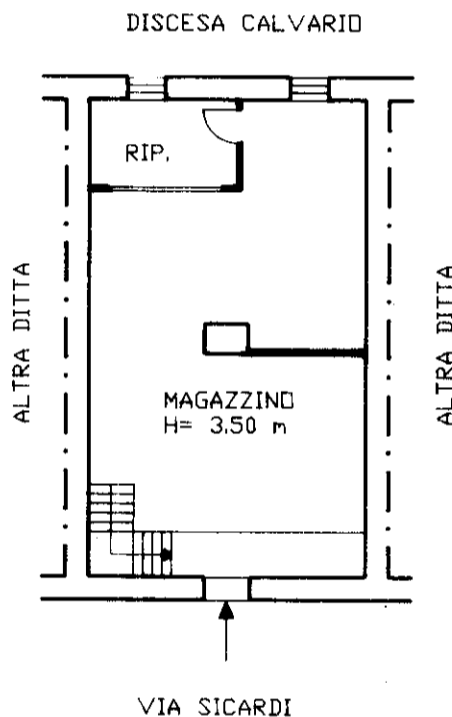
(R. DECRETO-LEGGE 13 APRILE 1939, N. 652)

Planimetria dell'immobile situato nel Comune di LAVELLO Via SICARDI n. 59

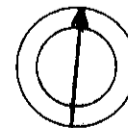
Ditta [redacted] n. [redacted] (proprietario); [redacted]

Allegata alla dichiarazione presentata all'Ufficio Tecnico Erariale di POTENZA

PIANTA 1° PIANO SOTTOSTRADA



ORIENTAMENTO



SCALA DI I: 200

SPAZIO RISERVATO PER LE ANNOTAZIONI D'UFFICIO


DATA 02/08/2023
PROT. N° 3011

Fg. 47 p.lla 492 sub. 10

Compilata dal Ing. Luigi DI TORO
(Titolo, nome e cognome del tecnico)

Iscritto all'Albo degli Ingegneri
della Provincia di POTENZA

DATA
Firma: Luigi Di Toro



IPZS - OFFICINA CV - ROMA