

MODULARIO
a. n. n. 497



MINISTERO DELLE FINANZE
DIPARTIMENTO DEL TERRITORIO

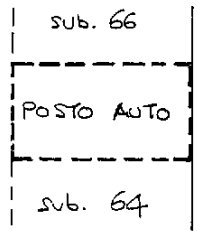
CATASTO EDILIZIO URBANO (RDL 13-4-1939, n. 652)

MOD. BN (CEU)

LIRE
200

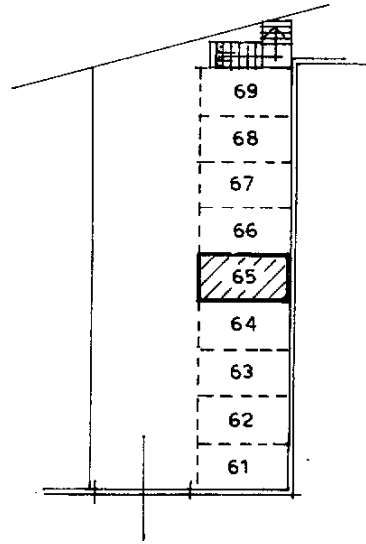
Planimetria di u.i.u. in Comune di BUSTO ARSIZIO via VIZZOLONE civ.

PASSAGGIO
COMUNE



MAPP. 948

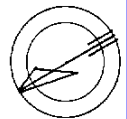
PIANO TERRA



PLANIMETRIA GENERALE

SCALA 1:400

ORIENTAMENTO



SCALA DI 1:200

Catasto dei Fabbricati - Situazione al 25/05/2020 - Comune di BUSTO ARSIZIO (B300) - < Sez. Urb.: BU - Foglio: 9 - Particella: 32479 - Subalterno: 65 >
VIA VIZZOLONE DI SOPRA n. 5/A piano: T.

Dichiarazione di N.C.

Denuncia di variazione

Ultima planimetria in atti

Compilata da: ARCH

(Titolo, cognome e nome)

BANFI LORENZO

GH ARCHITETTI

RISERVATO ALL'UFFICIO

Data presentazione: 10/11/2000 - Data: 25/05/2020 - n. T99294 - Richiedente: DRSSVC72A52D869P

Totale schede: 1 - Formato di acquisizione: A4 (210x297) - Formato stampa richiesto: A4 (210x297)

n. 32479 sub. 65

data Firma [Signature]