

MODULARIO
8 G.F. n. 497



MINISTERO DELLE FINANZE
DIPARTIMENTO DEL TERRITORIO

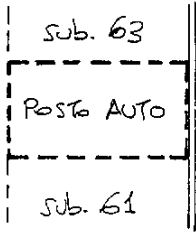
CATASTO EDILIZIO URBANO (RDL 13-4-1939, n. 652)

MOD. BN (CEU)

LIRE
200

Planimetria di u.i.u. in Comune di BUSTO ARSIZIO via VIZZOLONE civ.

PASSAGGIO
COMUNE

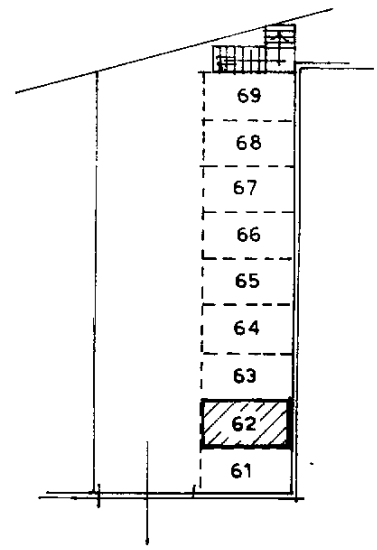


MAPP. 948

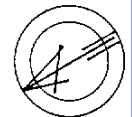
PIANO TERRA

PLANIMETRIA GENERALE

SCALA 1:400



ORIENTAMENTO



SCALA DI I: 200

Catasto dei Fabbricati - Situazione al 25/05/2020 - Comune di BUSTO ARSIZIO (B300) - < Sez. Urb.: BU - Foglio: 9 - Particella: 32479 - Subalterno: 62 >
VIA VIZZOLONE DI SOPRA n. 5/A piano: T.

Roma - Istituto Poligrafico e Zecca dello Stato - P.V.

Dichiarazione di N.C.
Denuncia di variazione
Ultima planimetria in atti

Compilata da ARCH.
(Titolo, cognome e nome)
BANFI LORENZO

RISERVATO ALL'UFFICIO

Data presentazione: 10/11/2000 - Data: 25/05/2020 - n. T99292 - Richiedente: DRSSVC72A52D869P
Totale schede: 1 - Formato di acquisizione: A4 (210x297) - Formato stampa richiesto: A4 (210x297)
n. 32479 sub. 62

Scritto all'atto da GLI ARCHITETTI
MILANO
data Firma R. Solli

