

**Agenzia del Territorio  
CATASTO FABBRICATI**  
Ufficio provinciale di  
Bergamo

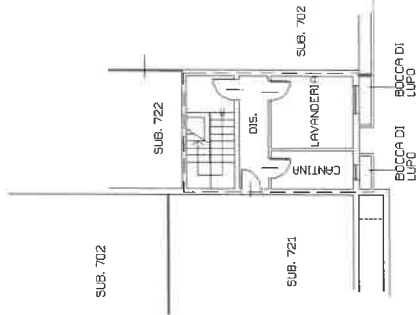
Dichiarazione protocollo n. BG0256420 del 02/08/2007  
Pianimetria di u.i.v. in Comune di Zogno  
Via San Bernardino  
oliv. 35/A

Identificativi Catastali:  
Sezione: 20  
Foglio: 12  
Particella: 7067  
Subalterno: 706

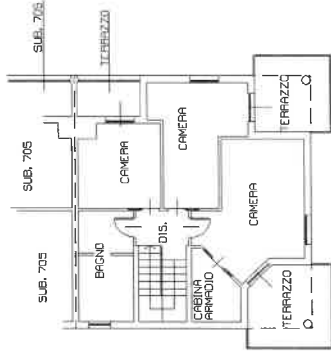
Completata da:  
Isolotto n. 12  
Geometri  
Prov. Bergamo

Scala 1: 200

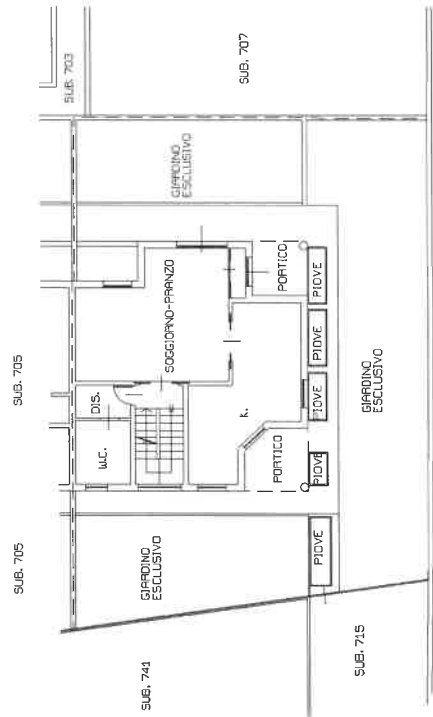
PIANTA P. INTERRATO H. 2,40



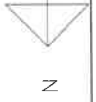
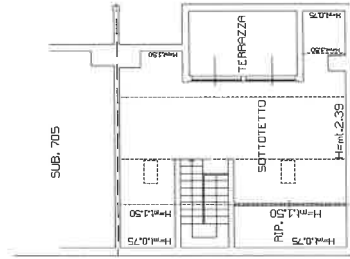
PIANTA P. PRIMO H. 2,55



PIANTA P. TERRA H. 2,55



PIANTA P. SECONDO H.M. 2,20



Catasto dei Fabbricati - Simulazione al 18/02/2019 - Comune di ZOGNO (M184) - < Sez.Urb.: Z0 - Foglio: 12 - Particella: 7067 - Subalterno: 706 >  
VIA SAN BERNARDINO n. 35/A piano: S1-T-1-2;  
Inven. 01  
area proprietà

**Agenzia del Territorio  
CATASTO FABBRICATI  
Ufficio Provinciale di  
Bergamo**

Dichiarazione protocollo n. BG0141614 del 23/04/2007

Planimetria di u.i.u. in Comune di Zogno

Via San Bernardino

civ. 35

Identificativi Catastali:

Sezione: Z0

Foglio: 12

Particella: 7067

Subalterno: 721

Compilata da:

Iscritto all'albo:  
Geometri

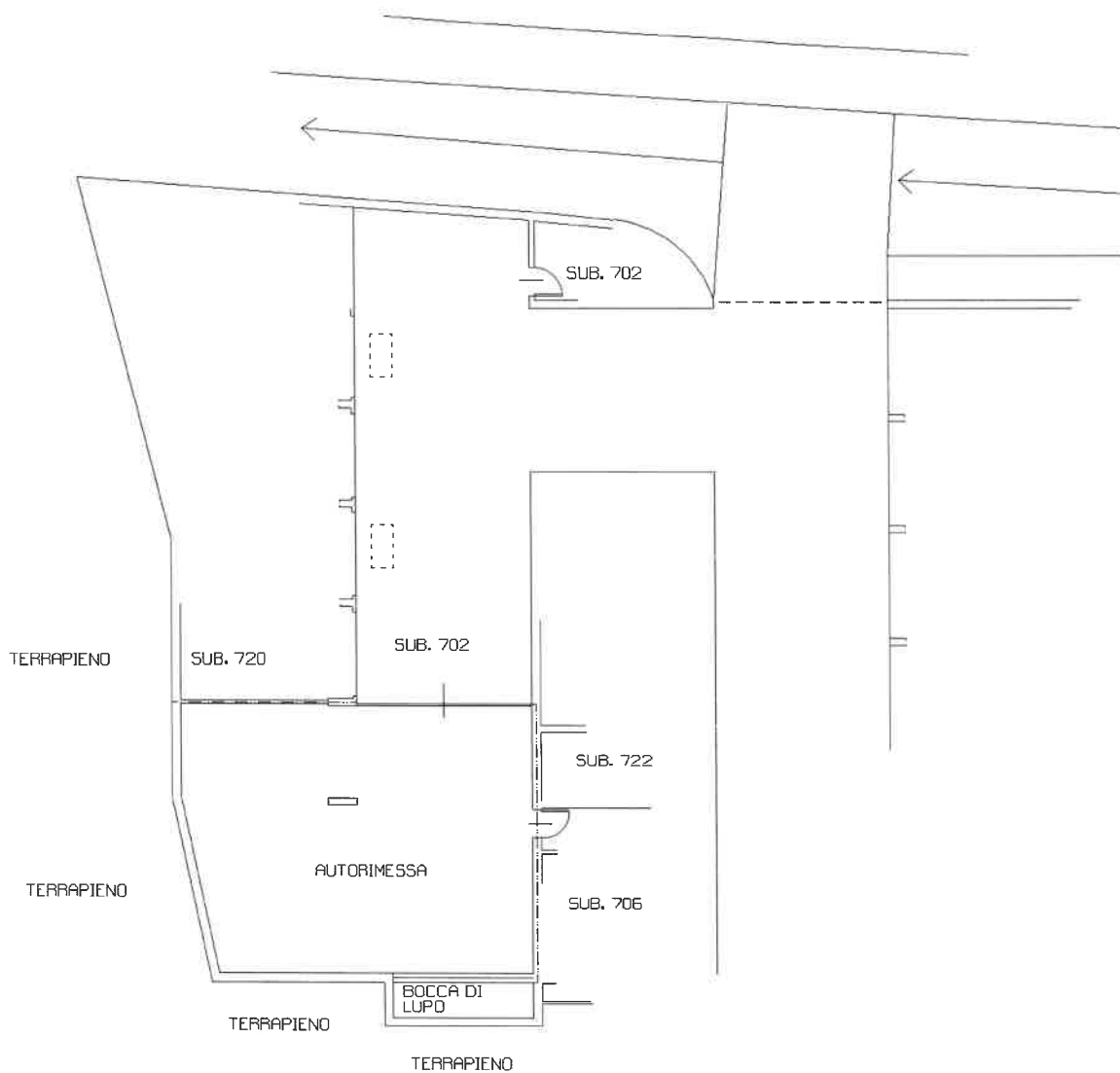
Prov. Bergamo

N.

Scheda n. 1

Scala 1:200

PIANTA P. INTERRATO H. 2.40



Catasto dei Fabbricati - Situazione al 18/02/2019 - Comune di ZOGNO (M184) - < Sez.Urb.: Z0 - Foglio: 12 - Particella: 7067 - Subalterno: 721 >  
VIA SAN BERNARDINO n. 35 piano: S1;

Ultima planimetria in atti

Data: 18/02/2019 - n. T196068 - Richiedente:

Totale schede: 1 - Formato di acquisizione: A4(210x297) - Formato stampa richiesto: A4(210x297)