

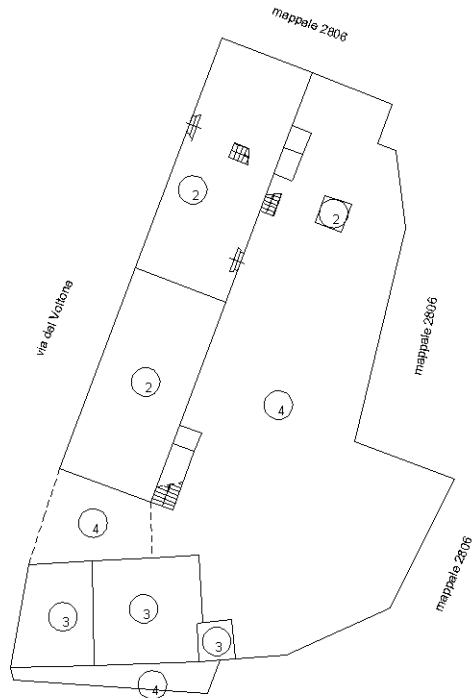
Agenzia del Territorio  
**CATASTO FABBRICATI**  
Ufficio Provinciale di  
Lucca

ELABORATO PLANIMETRICO	
Compilato da: Toni Stefano	
Iscritto all'albo: Geometri	
Prov. Lucca	N. 1669

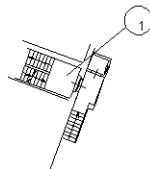
Comune di Pieve Fosciana	Protocollo n. LU0028471 del 06/03/2012
Sezione: Foglio: ALC Particella: 8549	Tipo Mappale n. 95708 del 09/05/2011

Dimostrazione grafica dei subalterni Scala 1 : 500

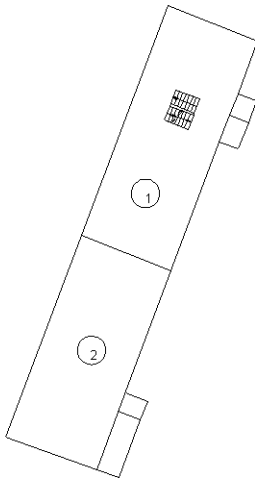
Pianta Piano Terra



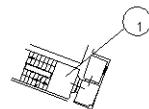
Pianta Piano ammezzato tra Terra e Primo



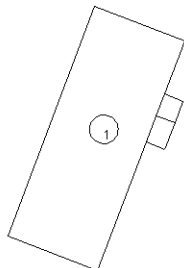
Pianta Piano Primo



Pianta Piano ammezzato tra Primo e Secondo



Pianta Piano secondo



Pianta Piano Terzo



orientamento



scala 1:500

Ultima planimetria in atti