

MODULASIO

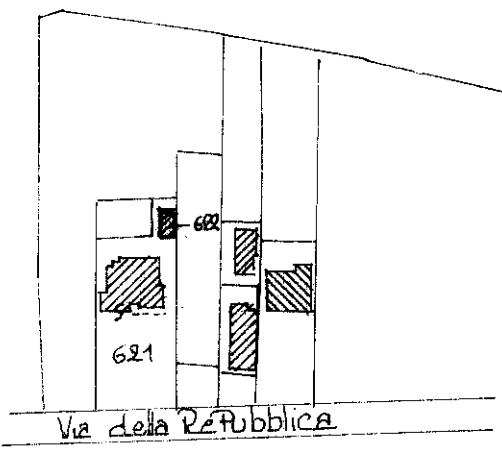
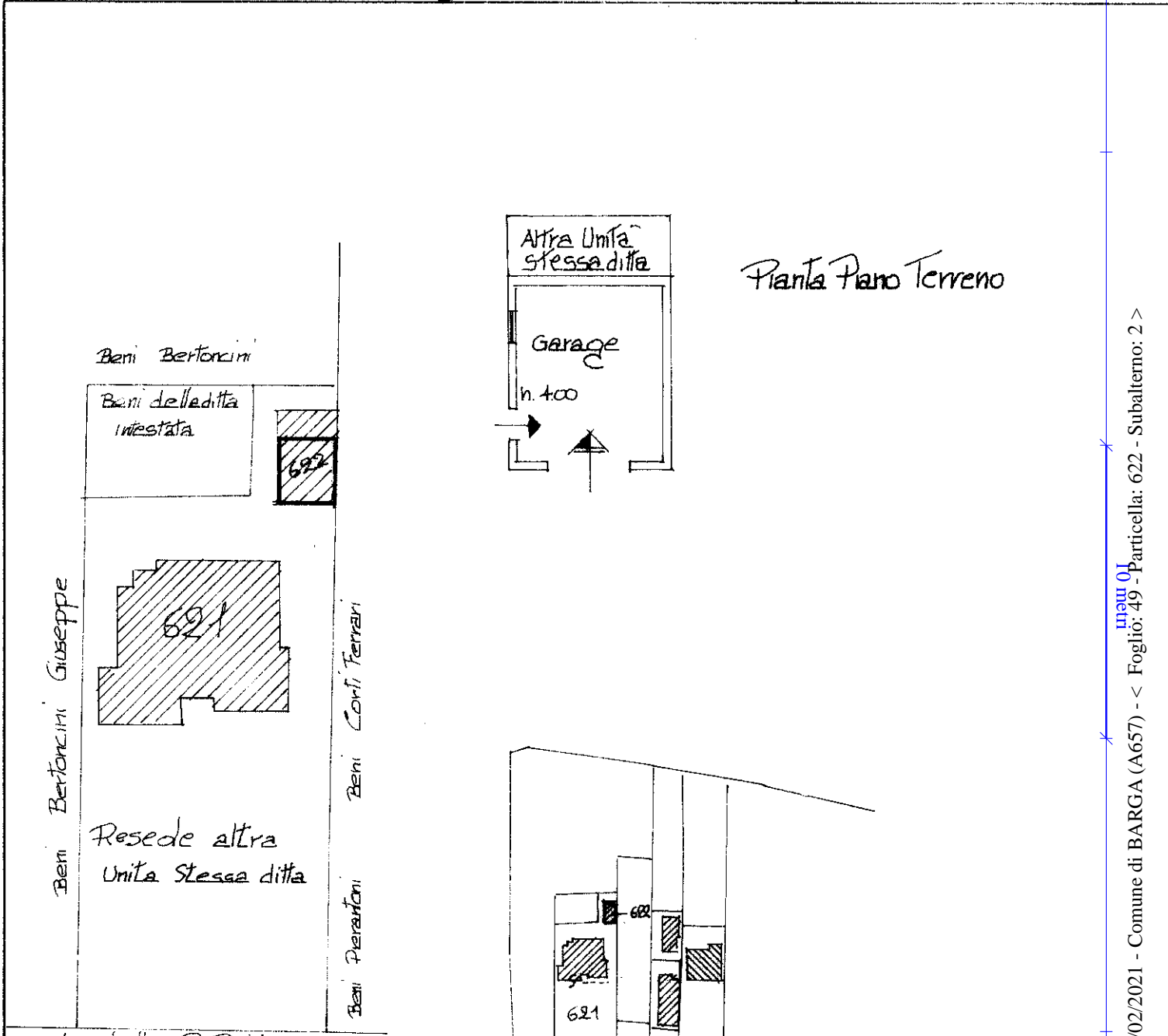


MINISTERO DELLE FINANZE
DIREZIONE GENERALE DEL CATASTO E DEI SS.TT.EE.
CATASTO EDILIZIO URBANO (RDL 13-4-1939, n. 652)


MOD. BN (CEU)

LIRE
250

Planimetria di u.i.u. in Comune di Barga via della Repubblica civ.



ORIENTAMENTO



SCALA DI 1:200

Dichiarazione di N.C.
Ultima planimetria in azione

Compilata dal Geometra
(Titolo, cognome e nome)
Arrighi Sauro

RISERVATO ALL'UFFICIO

Data presentazione: 25/10/1989 - Data: 12/02/2021 - n. T326196 - Richiedente: CSNLGU55S07H223B
Totale schede: 1 - Formato di acquisizione: A4(210x297) - Formato stampa richiesto: A4(210x297)

Identificativi catastali
n. 622 sub. 2

Isritto all'albo n. 345
della provincia di Lucca
data 25/10/1989 Firma Geometra Arrighi Sauro

Catasto del Fabbricati - Situazione al 12/02/2021 - Comune di BARGA (A657) - < Foglio: 49 - Particella: 622 - Subalterno: 2 >
VIA REPUBBLICA piano: T;