

MODULARIO
F. fog. mod. 497



MINISTERO DELLE FINANZE

MOD. B (Nuovo Catasto Edilizio Urbano)

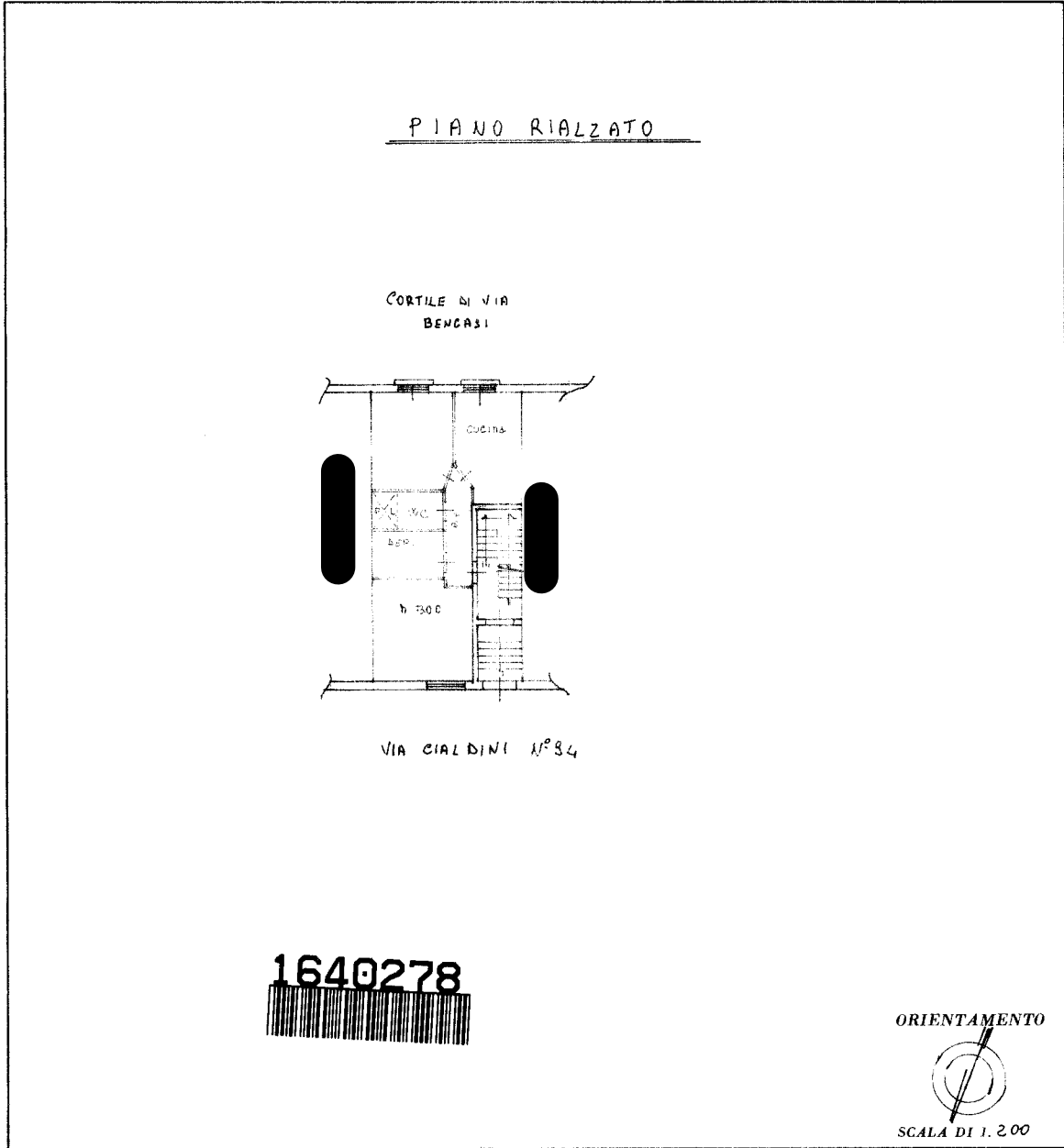
DIREZIONE GENERALE DEL CATASTO E DEI SERVIZI TECNICI ERARIALI

Lire
150

NUOVO CATASTO EDILIZIO URBANO

(R. DECRETO-LEGGI 18 APRILE 1939, N. 623)

Planimetria dell'immobile situato nel Comune di PACHINO Via CIALDINI N° 94
Ditt. [REDACTED] VIA CIALDINI N° 94 PACHINO
Allegata alla dichiarazione presentata all'Ufficio Tecnico Erariale di SIRACUSA



SPAZIO RISERVATO PER LE ANNOTAZIONI D'UFFICIO	
DATA	F. 15 Part. Pd Sub. 2
PROT. N°	

Compilata dall'INGEGNERE
 [REDACTED] (nome del tecnico)
 Iscritto all' ~~450~~ degli Ingegneri
 della Provincia di SIRACUSA
 DATA 30-12-1985
 Firma: [Signature]

Ultima planimetria in atti



MODULARIO
F. og. rend. 497



MINISTERO DELLE FINANZE

Mod. B (Nuovo Catasto Edilizio Urbano)

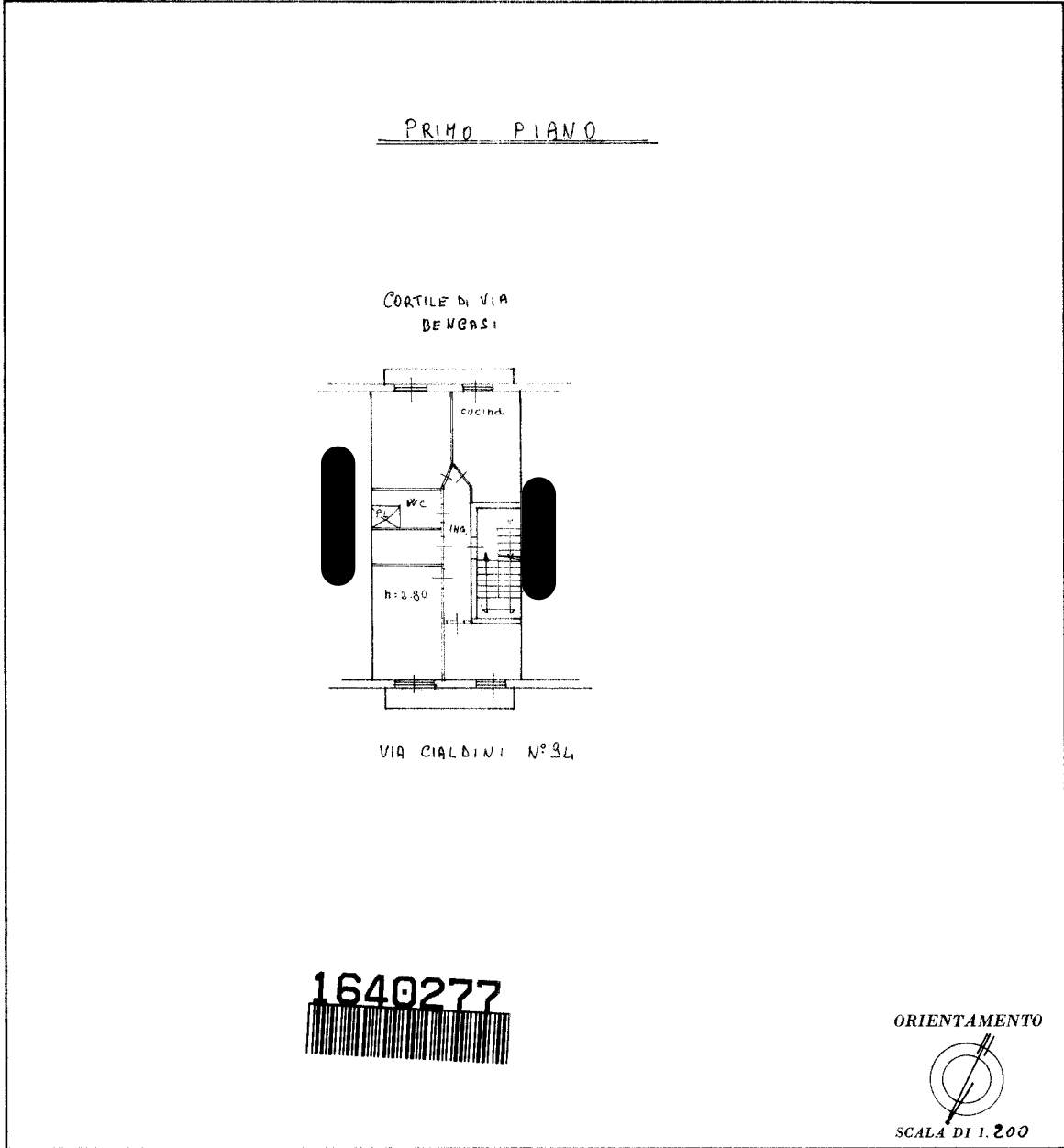
DIREZIONE GENERALE DEL CATASTO E DEI SERVIZI TECNICI ERARIALI

Lire
150

NUOVO CATASTO EDILIZIO URBANO

(R. DECRETO-LEGGE 13 APRILE 1939, N. 632)

Planimetria dell'immobile situato nel Comune di PACHINO Via CIALDINI N° 34
Ditta [REDACTED] es. VIA CIALDINI N° 34 PACHINO
Allegata alla dichiarazione presentata all'Ufficio Tecnico Erariale di SIRACUSA



SPAZIO RISERVATO PER LE ANNOTAZIONI D'UFFICIO

DATA	p. 15 Bart. Pd Sub. 3
PROT. N°	

Compilata dall'INGEGNERE
[REDACTED] (firma del tecnico)

Iscritto all' ~~310~~ de Siracusa
della Provincia di SIRACUSA

DATA 30-12-1985

Firma: [Signature]

Ultima planimetria in atti

invariato
Catasto dei Fabbricati - Situazione al 09/05/2022 - Comune di PACHINO(G211) - < Foglio 15 - Particella 3362 - Subalterno 3 >
Firmato DA: WINIFRANCESCO BIRARUBAPEC S.P.A. NG CA 3 Serial#: 43601785d1a831ddcc75cbf01fb5d43



MODULARIO
F. fig. red. - 497



MINISTERO DELLE FINANZE

Mod. B (Nuovo Catasto Edilizio Urbano)


DIREZIONE GENERALE DEL CATASTO E DEI SERVIZI TECNICI ERARIALI

Lire
150

NUOVO CATASTO EDILIZIO URBANO

(R. DECRETO LEGGE 13 APRILE 1939, N. 662)

Planimetria dell'immobile situato nel Comune di PACHINO Via CORTILE VIA BENGASI
Ditt. [REDACTED] residenti Via GIALDINI N° 132 PACHINO
Allegata alla dichiarazione presentata all'Ufficio Tecnico Erariale di SIRACUSA



SPAZIO RISERVATO PER LE ANNOTAZIONI D'UFFICIO

DATA	FE 15
PROT. N°	Part. 9/2
	Sub. 5

Compilata dall'INGEGNERE [REDACTED] (al tecnico)

Iscritto all' ORNAIE degli Ingegneri della Provincia di SIRACUSA

DATA 30-12-1988

Firma: [Signature]

Ultima planimetria in atti



MODULARIO
F. sig. cont. 497



MINISTERO DELLE FINANZE

Mod. B (Nuovo Catasto Edilizio Urbano)


DIREZIONE GENERALE DEL CATASTO E DEI SERVIZI TECNICI ERARIALI

Lire
150

NUOVO CATASTO EDILIZIO URBANO

(R. DECRETO-LEGGE 13 APRILE 1939, N. 652)

Planimetria dell'immobile situato nel Comune di PACHINO Via CORTILE DI VIA BENGASI
Ditt. [REDACTED] Via GIALINI N. 94 PACHINO
Allegata alla dichiarazione presentata all'Ufficio Tecnico Erariale di SIRACUSA



1640274

ORIENTAMENTO



SCALA DI 1. 200

SPAZIO RISERVATO PER LE ANNOTAZIONI D'UFFICIO	
DATA	F. 15
PROT. N°	Part. 99a
	Sub. 6

Compilata dal VINCEGNERE (del tecnico)
 Iscritto all' [REDACTED] degli Ingegneri
 della Provincia di SIRACUSA
 DATA 30-12-1995
 Firma: [Signature]

Ultima planimetria in atti

inattu 01
Catasto dei Fabbricati - Situazione al 09/05/2022 - Comune di PACHINO(G211) - < Foglio 15 - Particella 3362 - Subalfermo 6 >
Firmato Da: WIRENFRANCOES@Emissione Da: ARUBAPEC S.P.A. NG CA 3 Serial#: 43601785d1a831ddcc75cbf01fb5d43



MODULARIO
F. fig. rend. 497



MINISTERO DELLE FINANZE

Mod. B (Nuovo Catasto Edilizio Urbano)

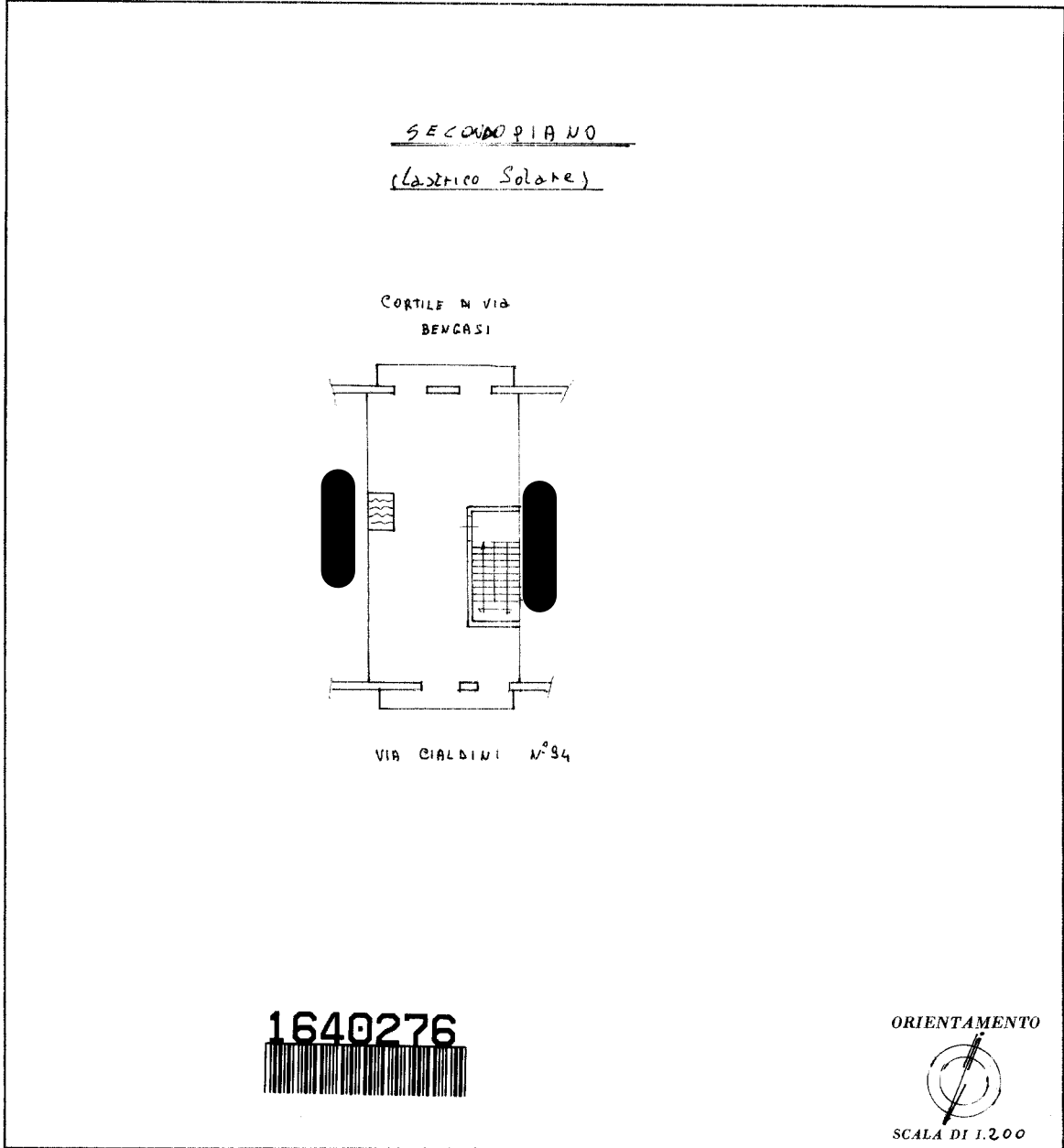
DIREZIONE GENERALE DEL CATASTO E DEI SERVIZI TECNICI ERARIALI

Lire
150

NUOVO CATASTO EDILIZIO URBANO

(R. DECRETO-LEGGE 13 APRILE 1939, N. 682)

Planimetria dell'immobile situato nel Comune di PACHINO Via CIALDINI N° 94
Di [REDACTED] Via CIALDINI N° 94 PACHINO
Allegata alla dichiarazione presentata all'Ufficio Tecnico Erariale di SIRACUSA



SPAZIO RISERVATO PER LE ANNOTAZIONI D'UFFICIO

DATA
PROT. N°

F.º 15
Part. Pa.
Sub. 4

Compilata dall'INGEGNERE

Iscritto all' ORDINE degli Ingegneri
della Provincia di SIRACUSA

DATA 30-12-1985

Firma: [Signature]

Ultima planimetria in atti



N=-61400

E=35300

I Particella: 2750

