

**Agenzia del Territorio  
CATASTO FABBRICATI**  
Ufficio provinciale di  
**Catanzaro**

Dichiarazione protocollo n. CZ0094284 del 11/04/2011

Planimetria di u.i.u. in Comune di **Platania**

**Contrada Acquavona**

civ. **SNC**

Identificativi Catastali:

Sezione:  
Foglio: **6**  
Particella: **560**  
Subalterno: **9**

Compilata da:  
**Zizza Sergio**

Iscritto all'albo:  
**Geometri**

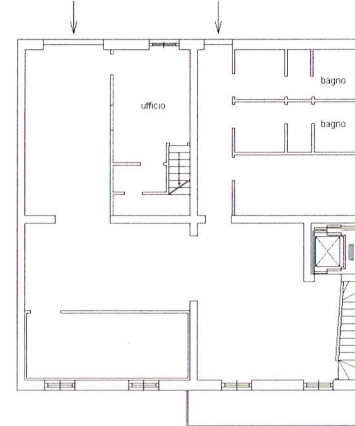
Prov. **Catanzaro**

N. **2793**

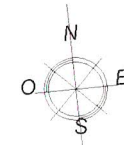
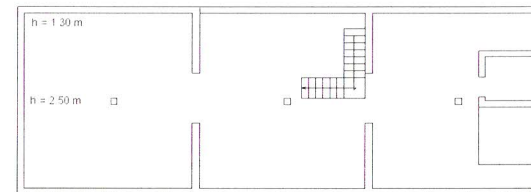
Scala 1: 200

PIANO TERRA  
h = 3.30 m

PIANO PRIMO  
h = 2.76 m



PIANO SECONDO  
hm = 1.90 m



10 metri

Prima planimetria in atti

Data: 10/11/2015 - n. T302519 - Richiedente: DTTFNC63M31F888B  
Formato di acquisizione: A3(297x420) - Formato stampa richiesto: A4(210x297)