

N=-14700



E=-13800

1 Particella: 253

Comune: (SA) FUTANI

9-Dic-2024 10:16:44

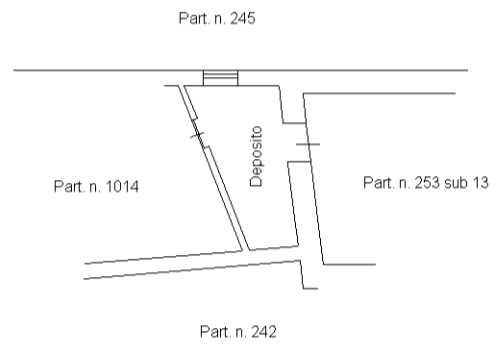
Dimensione cornice: 267.000 x 189.000 metrProtocollo pratica T73832/2024

Scala originale: 1:1000

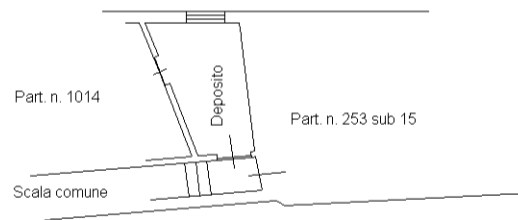
**Agenzia del Territorio
CATASTO FABBRICATI
Ufficio Provinciale di
Salerno**

Dichiarazione protocollo n. SA0145027 del 23/03/2010	
Planimetria di u.i.u. in Comune di Futani	
Via Gorizia	civ. SNC
Identificativi Catastali:	Compilata da: Di Santi Pantaleo
Sezione:	Iscritto all'albo: Geometri
Foglio: 10	Prov. Salerno
Particella: 1015	N. 2967
Subalterno: 1	

Scheda n. 1 Scala 1:200



PIANO TERRA H= ml. 3.10



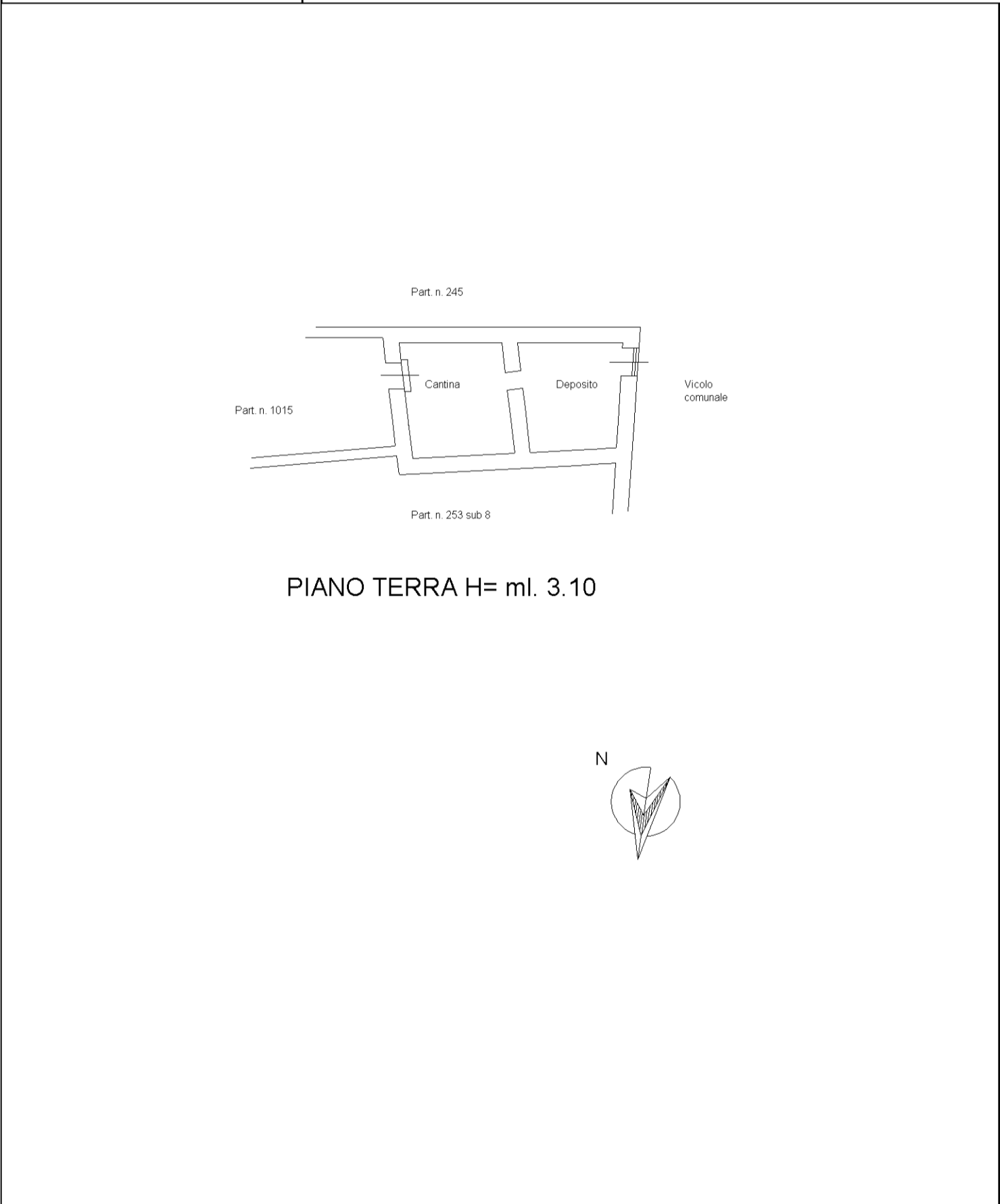
PIANO PRIMO H= ml. 2.80



**Agenzia del Territorio
CATASTO FABBRICATI
Ufficio Provinciale di
Salerno**

Dichiarazione protocollo n. SA0147470 del 24/03/2010	
Planimetria di u.i.u. in Comune di Futani	
Via Gorizia	civ. SNC
Identificativi Catastali:	Compilata da: Di Santi Pantaleo
Sezione:	Iscritto all'albo: Geometri
Foglio: 10	Prov. Salerno
Particella: 253	N. 2967
Subalterno: 35	

Scheda n. 1 Scala 1:200



manu 01

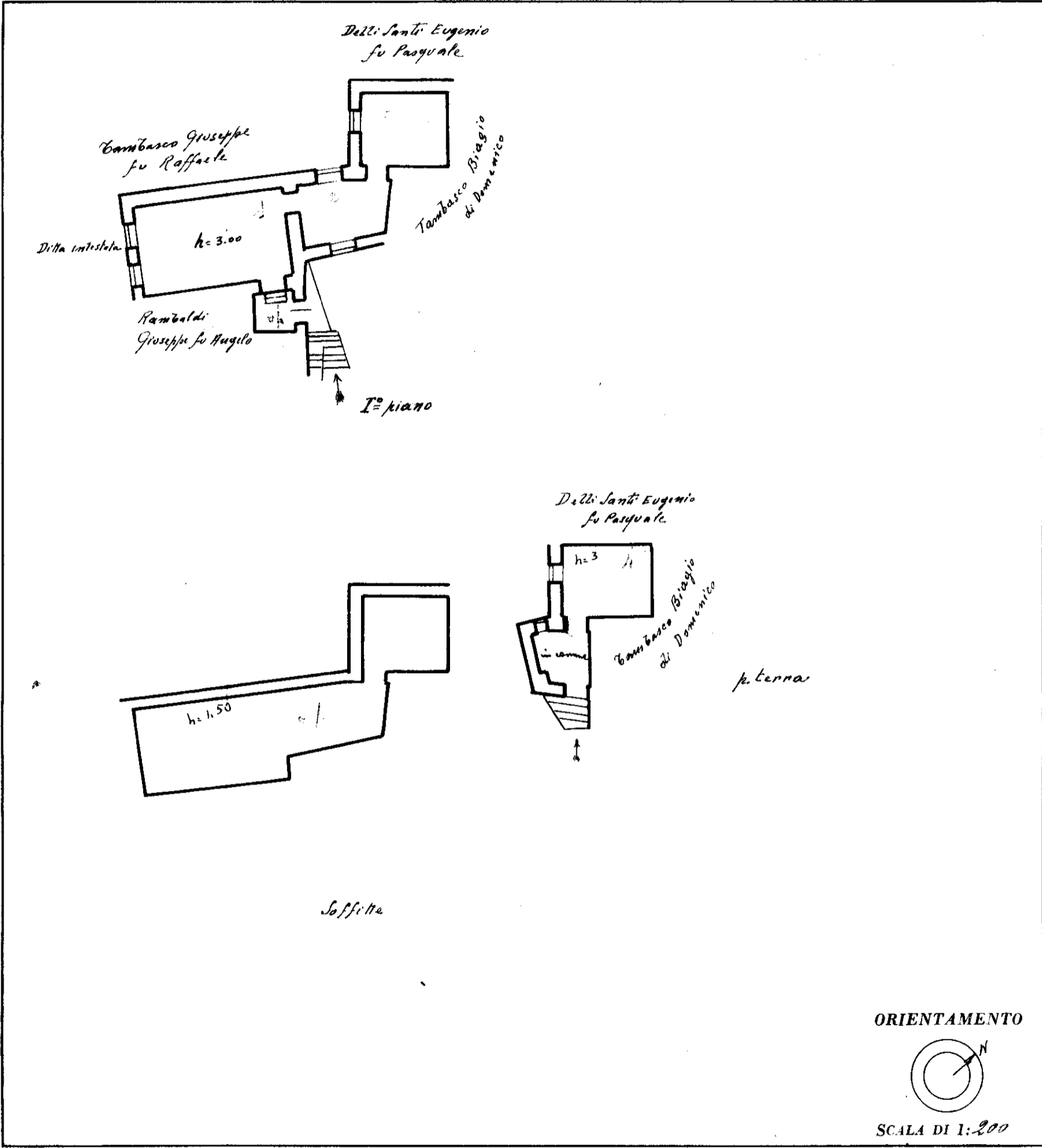
Catasto dei Fabbricati - Situazione al 10/09/2024 - Comune di FUTANI(D832) - < Foglio 10 - Particella 253 - Subalterno 35 >
VIA GORIZIA n. SNC Piano T



MINISTERO DELLE FINANZE DIREZIONE GENERALE DEL CATASTO E DEI SERVIZI TECNICI ERARIALI NUOVO CATASTO EDILIZIO URBANO

(R. DECRETO-LEGGE 13 APRILE 1939-XVII, N. 652)

Planimetria dell'immobile situato nel Comune di Futani Via Gorizia n°1
Ditta D'Alessio Teresa di Fedele
Allegata alla dichiarazione presentata all'Ufficio^(*) di _____
(*) Tecnico Erariale o del Comune



SPAZIO RISERVATO PER LE ANNOTAZIONI D'UFFICIO	
DATA	<p>10 253 15</p>
PROT. N°	

Compilata da: Geom. Pompilio Pardo
(Titolo, nome e cognome del tecnico)

Iscritto all'Albo dei geometri
della Provincia di Salerno

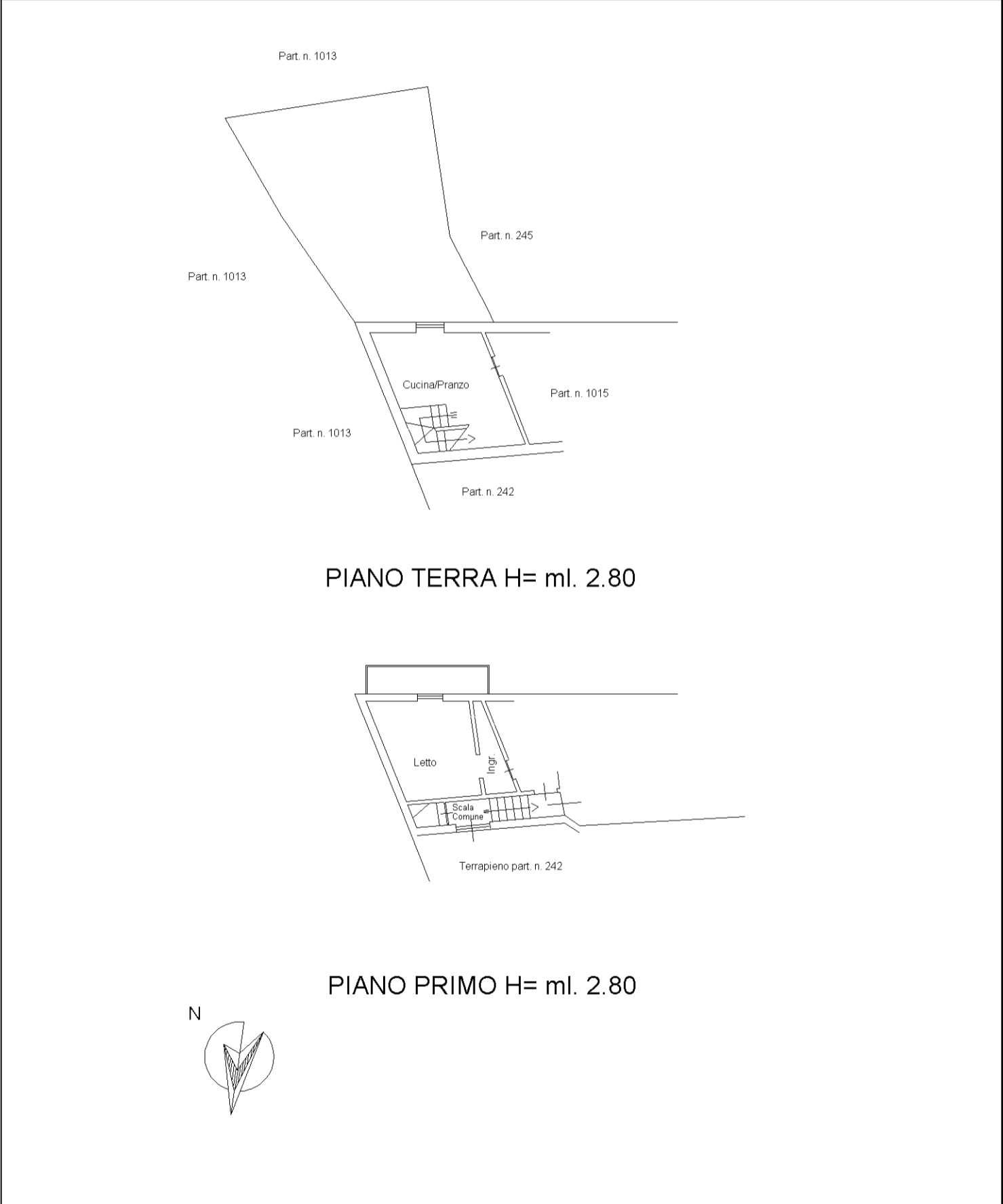
DATA _____

Firma: Pompilio Pardo

**Agenzia del Territorio
CATASTO FABBRICATI
Ufficio Provinciale di
Salerno**

Dichiarazione protocollo n. SA0147319 del 24/03/2010	
Planimetria di u.i.u. in Comune di Futani	
Via Gorizia	civ. SNC
Identificativi Catastali:	Compilata da: Di Santi Pantaleo
Sezione:	Iscritto all'albo: Geometri
Foglio: 10	Prov. Salerno
Particella: 1014	N. 2967
Subalterno: 1	

Scheda n. 1 Scala 1:200



PIANO TERRA H= ml. 2.80

PIANO PRIMO H= ml. 2.80

map 01

Catasto dei Fabbricati - Situazione al 10/09/2024 - Comune di FUTANI(D832) - < Foglio 10 - Particella 1014 - Subalterno 1 >
VIA GORIZIA n. SNC Piano T-1