

TRIBUNALE CIVILE DI MODENA

GIUDICE DELL'ESECUZIONE DR.sa VACCARO ROBERTA

PROCEDIMENTO DI ESECUZIONE IMMOBILIARE

R.G. ESEC. I. N°55/2023

ALLEGATO C
DISEGNI TECNICI
CATASTO

10/10/2024



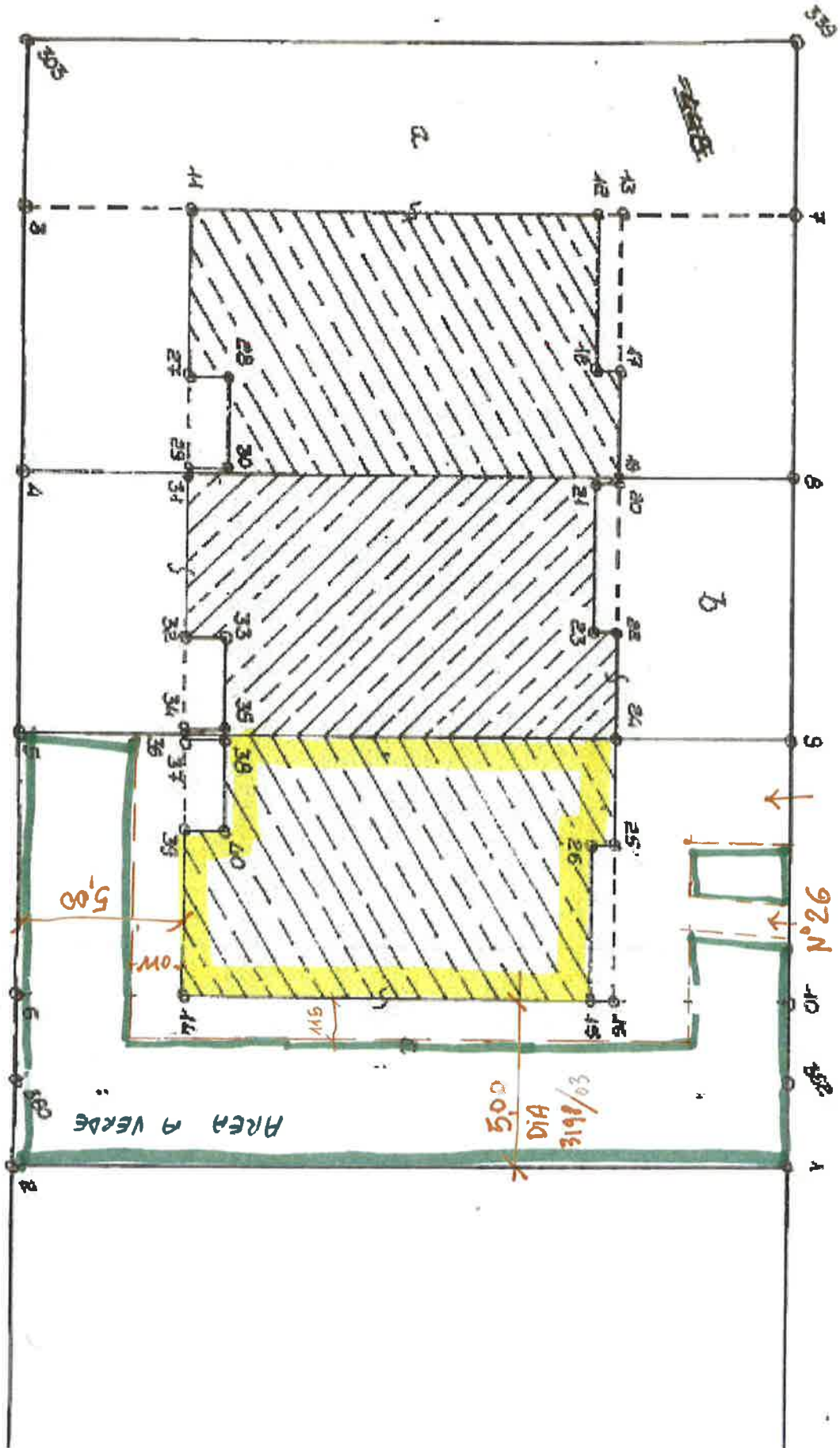
FOGLIO N°6 COMUNE S. POSSIDONIO



VIA MASCAGNI
22 24 DIV. 26

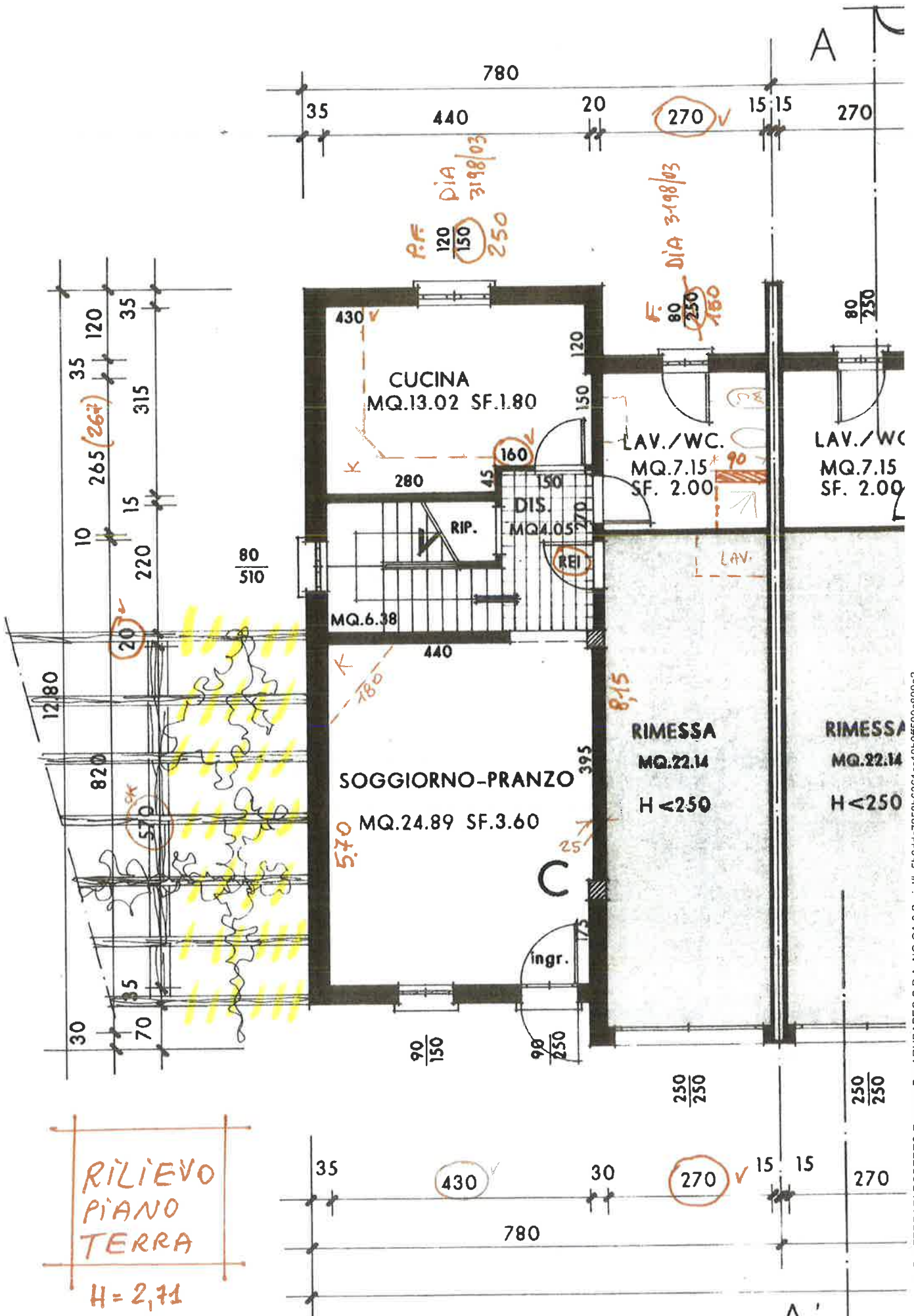


PLANIMETRIA LOTTO

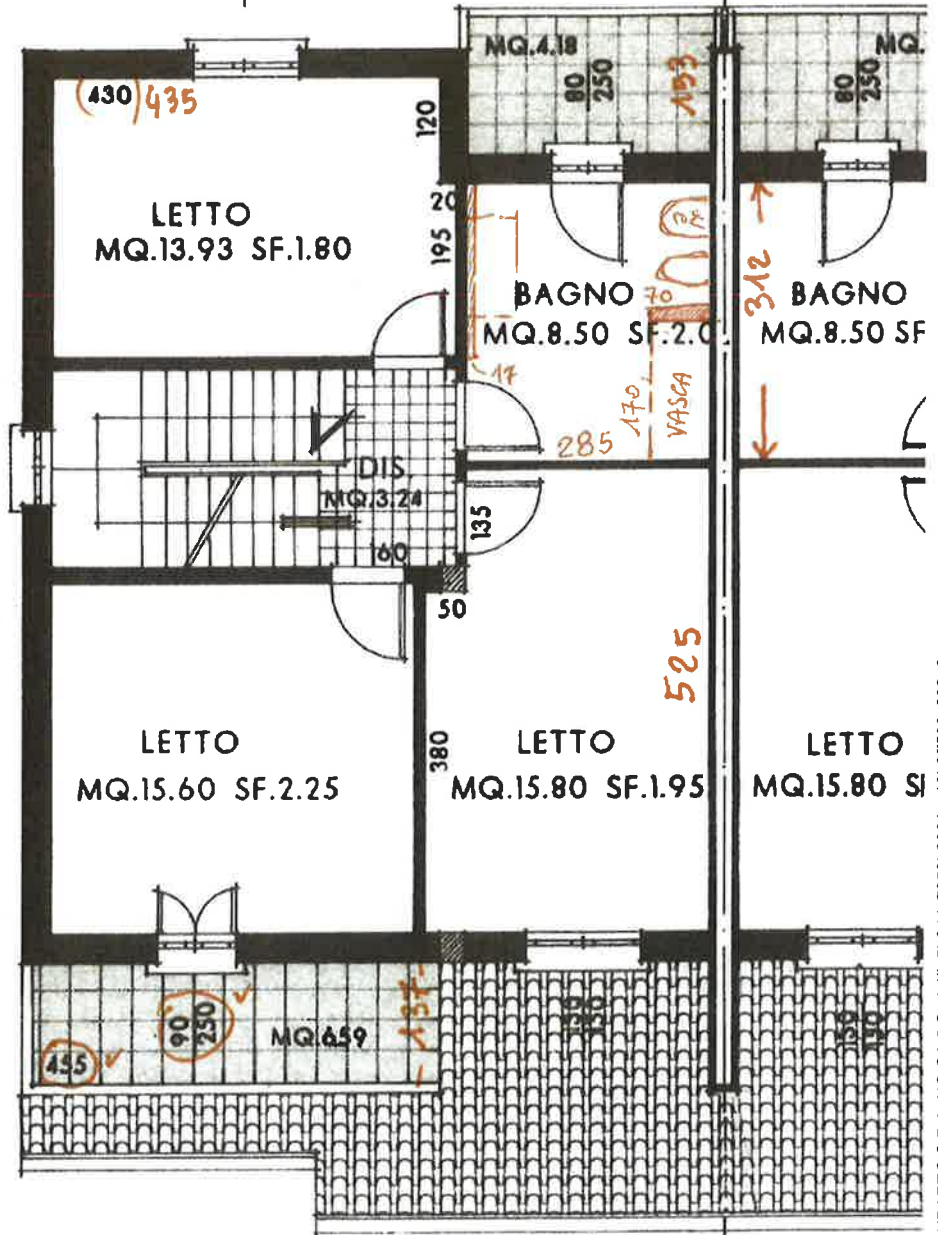
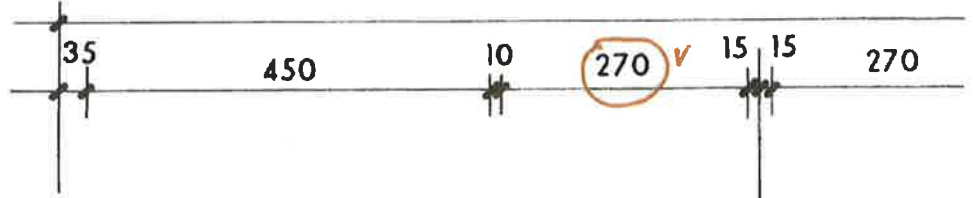
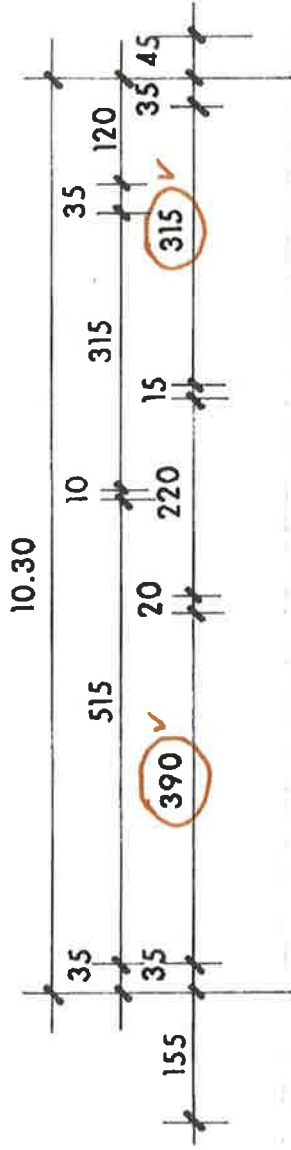


VIA MASCAgni

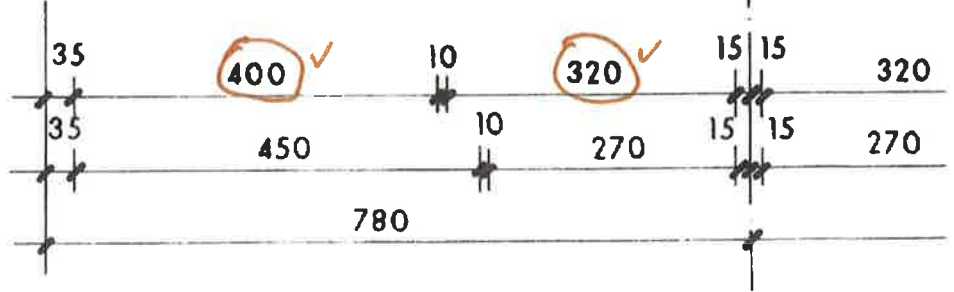


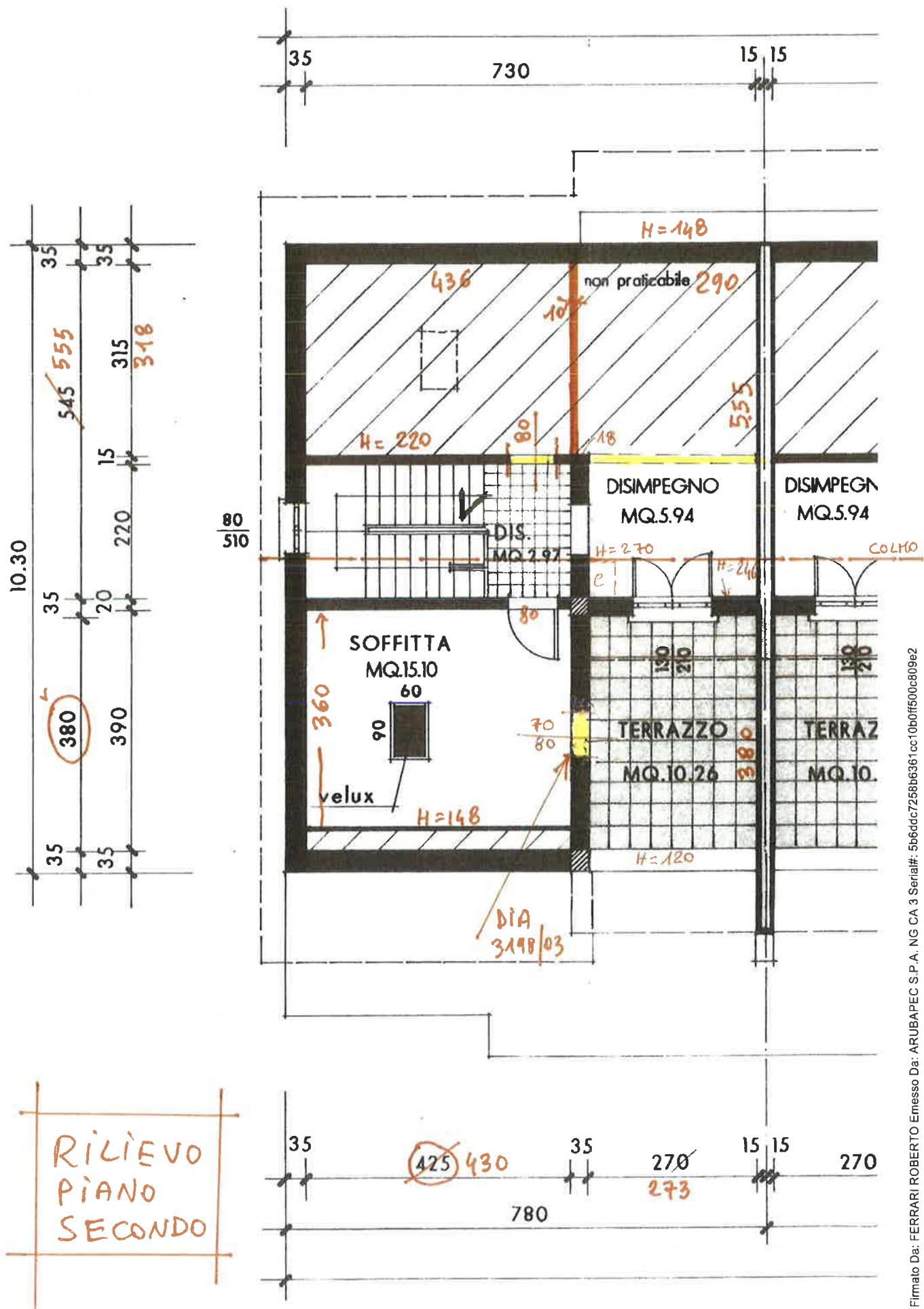


10.30



RILIEVO
PIANO
PRIMO
H = 2,70

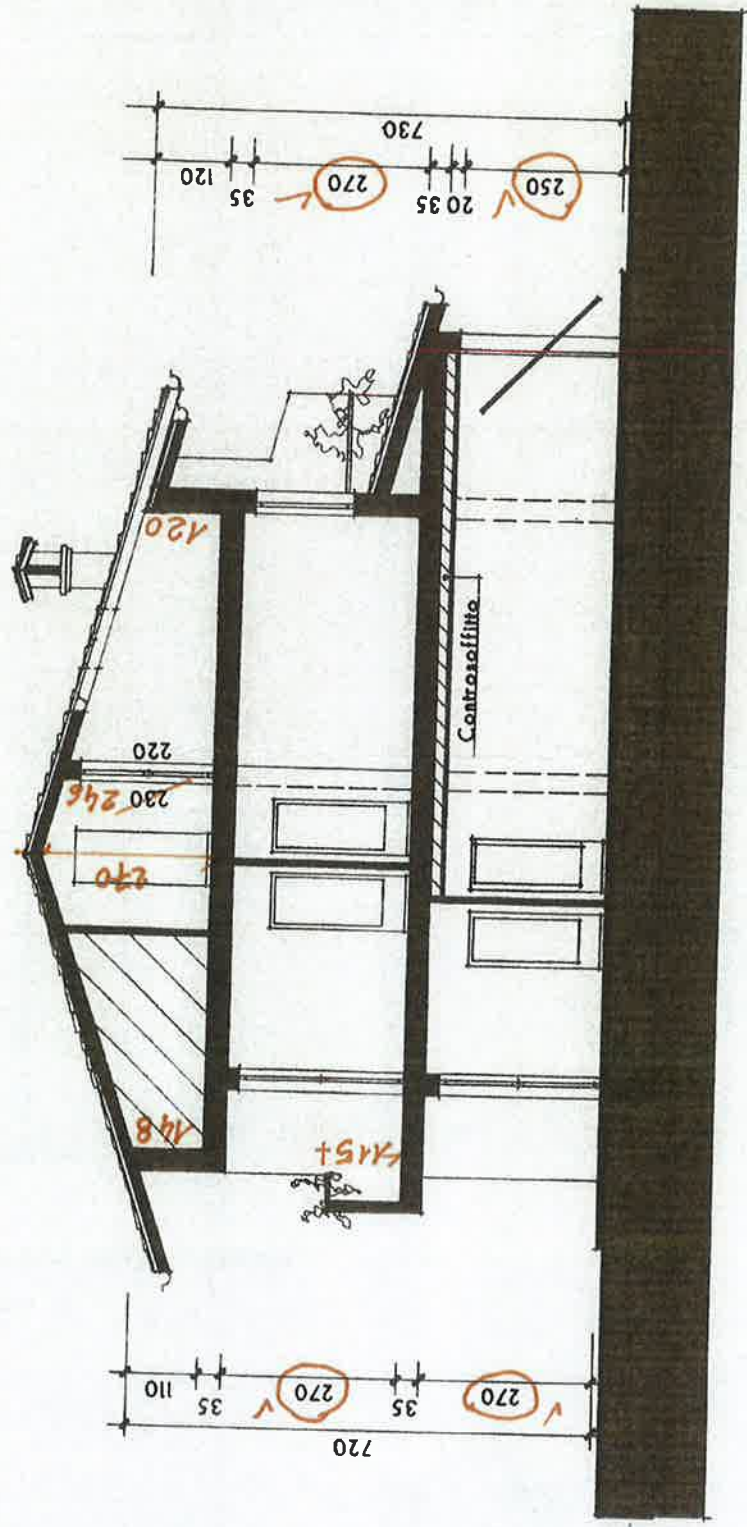




RILIEVO
PIANO
SECONDO



SEZIONE A-A'



**Agenzia del Territorio
CATASTO FABBRICATI
Ufficio Provinciale di
Modena**

Dichiarazione protocollo n. 000044312 del 20/02/2003

Planimetria di u.i.u. in Comune di San Possidonio

Via Mascagni

oiv.

Identificativi Catastali:

Sezione:
Foglio: 6
Particella: 483
Subalterno: 1

Compilata da:
Ponzoni Emer

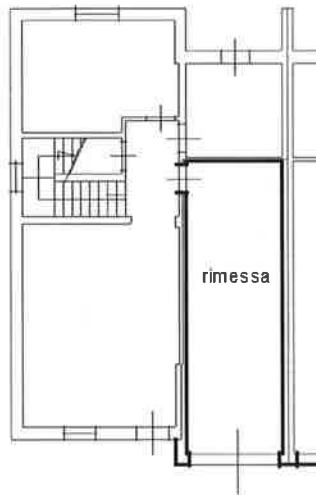
Iscritto all'albo:
Geometri

Prov. Modena

N. 1358

Scheda n. 1

Scala 1:200



rimessa

PIANO TERRA H= 2,50



Ultima planimetria in atti

Data: 25/01/2024 - n. T278683 - Richiedente: FRRRT54P15Z600B

Totale schede: 1 - Formato di acquisizione: A4(210x297) - Formato stampa richiesto: A4(210x297)



**Agenzia del Territorio
CATASTO FABBRICATI
Ufficio Provinciale di
Modena**

Dichiarazione protocollo n. 000044312 del 20/02/2003

Planimetria di u.i.u. in Comune di San Possidonio

Via Mascagni

civ.

Identificativi Catastali:

Sezione:

Foglio: 6

Particella: 483

Subalterno: 2

Compilata da:
Ponzoni Emer

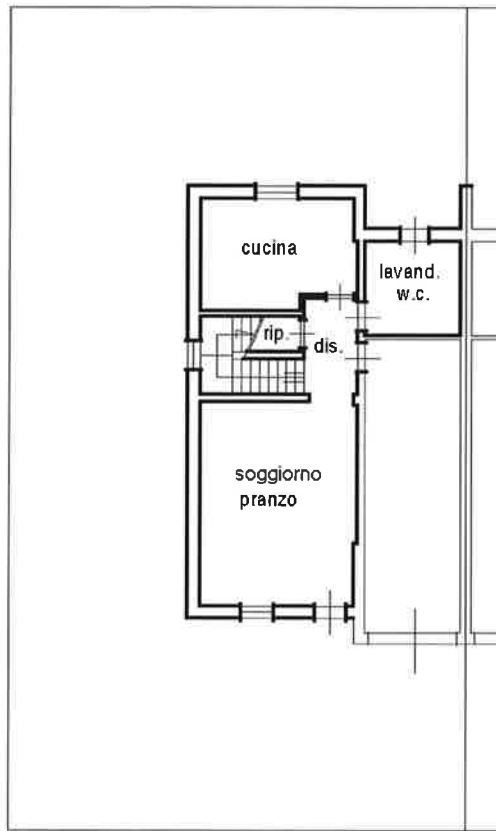
Iscritto all'albo:
Geometri

Prov. Modena

N. 1358

Scheda n. 1

Scala 1:200



Via Mascagni

PIANO TERRA H= 2,70



PIANO PRIMO H= 2,70



PIANO SECONDO



Ultima planimetria in atti

Data: 25/01/2024 - n. T278690 - Richiedente: FRRRT54P15Z600B

Totale schede: 1 - Formato di acquisizione: A4(210x297) - Formato stampa richiesto: A4(210x297)

Catasto dei Fabbricati - Situazione al 25/01/2024 - Comune di SAN POSSIDONIO(1128) - < Foglio 6 - Particella 483 - Subalterno 2 >
Firmato DA/PAEMAR/ARUBAPEC S.P.A. NG CA 3 Serial#: 5b6ddc7258b6361cc10b0ff500c809e2



