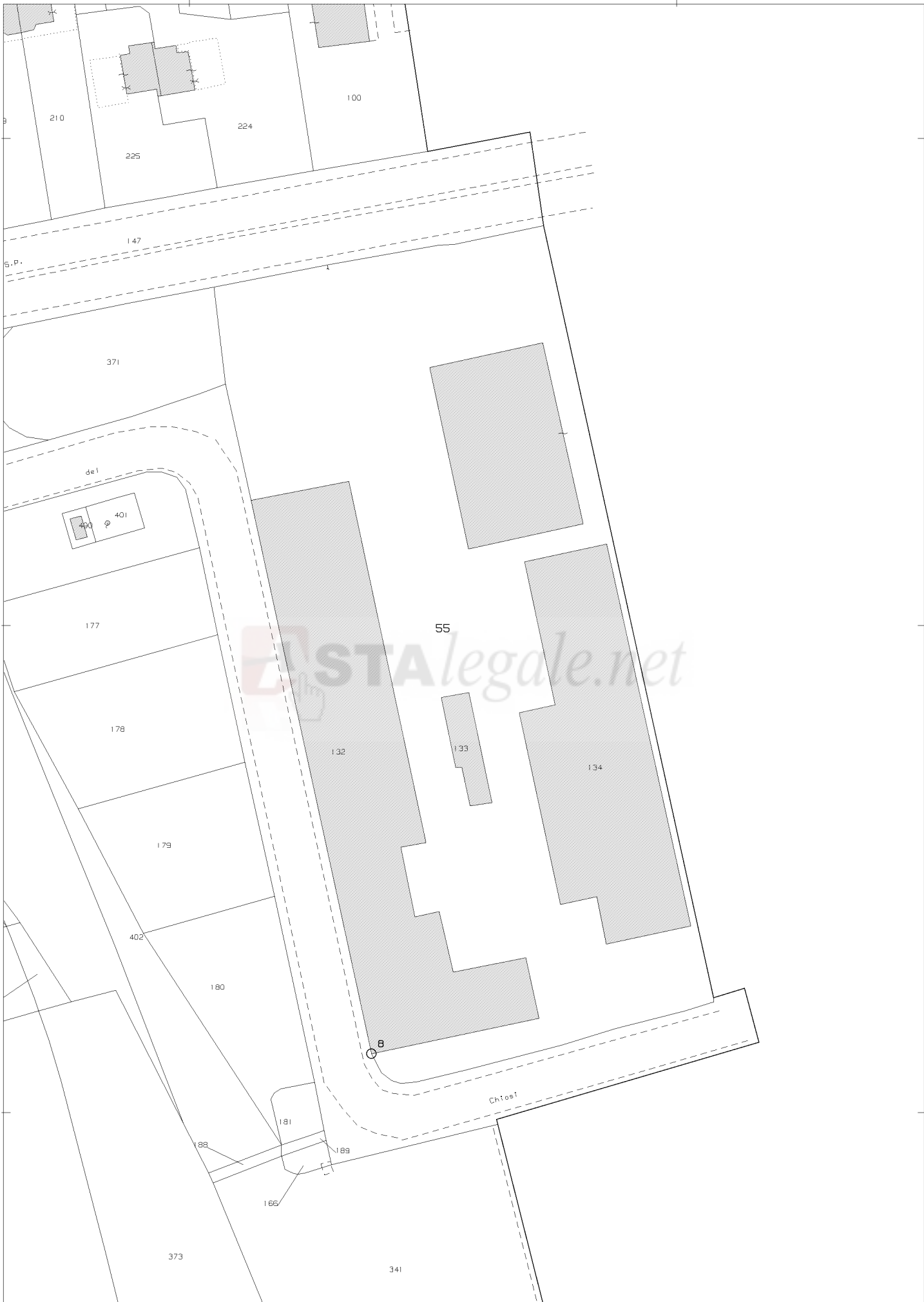


N=5047600



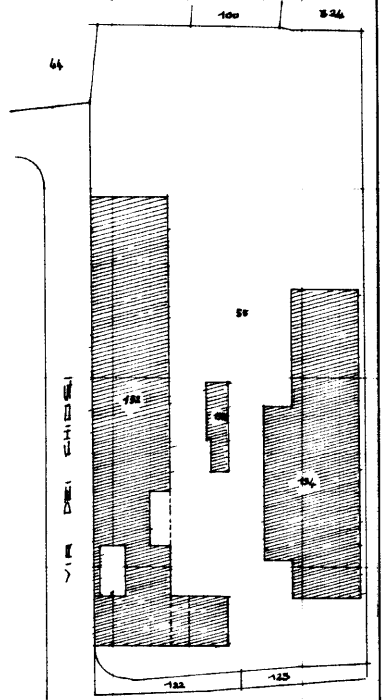
Vis. tel. (0,90 euro)

MINISTERO DELLE FINANZE
DIREZIONE GENERALE DEL CATASTO E DEI SERVIZI TECNICI ERARIALI
NUOVO CATASTO EDILIZIO URBANO

Lire 150

Planimetria dell'immobile situato nel Comune di **CAVENAGO BRIANZA** Via **DEI CHIOSI 10**
Ditta **[REDACTED]**
Allegata alla dichiarazione presentata al Circolo Tecnico Erariale di **MILANO**

SCHEDA N° 1 b

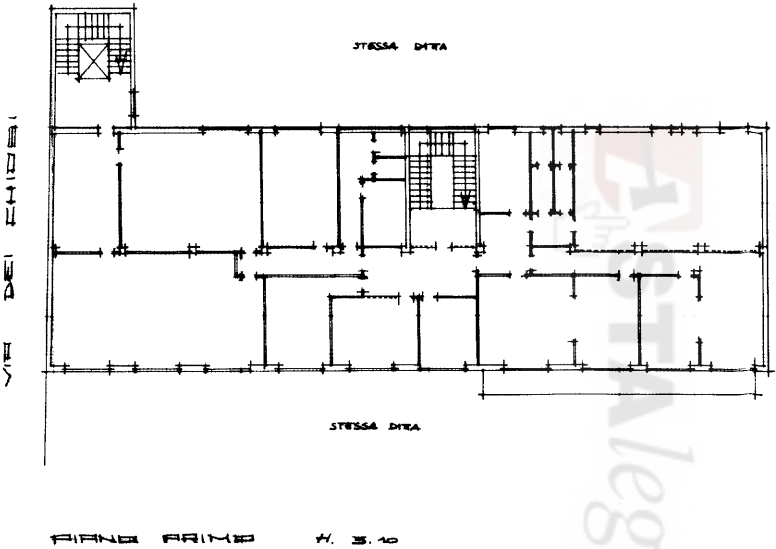


- CAVENAGO STR. 2A
T° 14 mapp. 152/153/154/55
R = 1/4000

ORIENTAMENTO



SCALA DI 1:200



STESSA DITTA

Ultima planimetria in atti

Data presentazione: 10/12/1985 - Data: 08/10/2021 - n. T75477 - Richiedente: NTNSMN63B14B639U
Totale schede: 2 - Formato di acquisizione: A2(420x594) - Formato stampa richiesto: A4(210x297)

SPAZIO RISERVATO PER LE ANNOTAZIONI D'UFFICIO	
DATA	PARTITA N° 276
PROT. N°	FOGLIO N° 14
	MAPPALE N° 132
	N° 133
	N° 134
	N° 55
	PORZIONE A

Compilata dal **GEOM. LINO ERBA**
(Firma, nome e cognome del tecnico)
Iscritto all'Albo dei **GEOMETRI** n° 1688
della Provincia di **MILANO**
DATA **NOVEMBRE 1985**
Firma: *Geo. Lino Erba*

MODULARIO n. 1000/1000

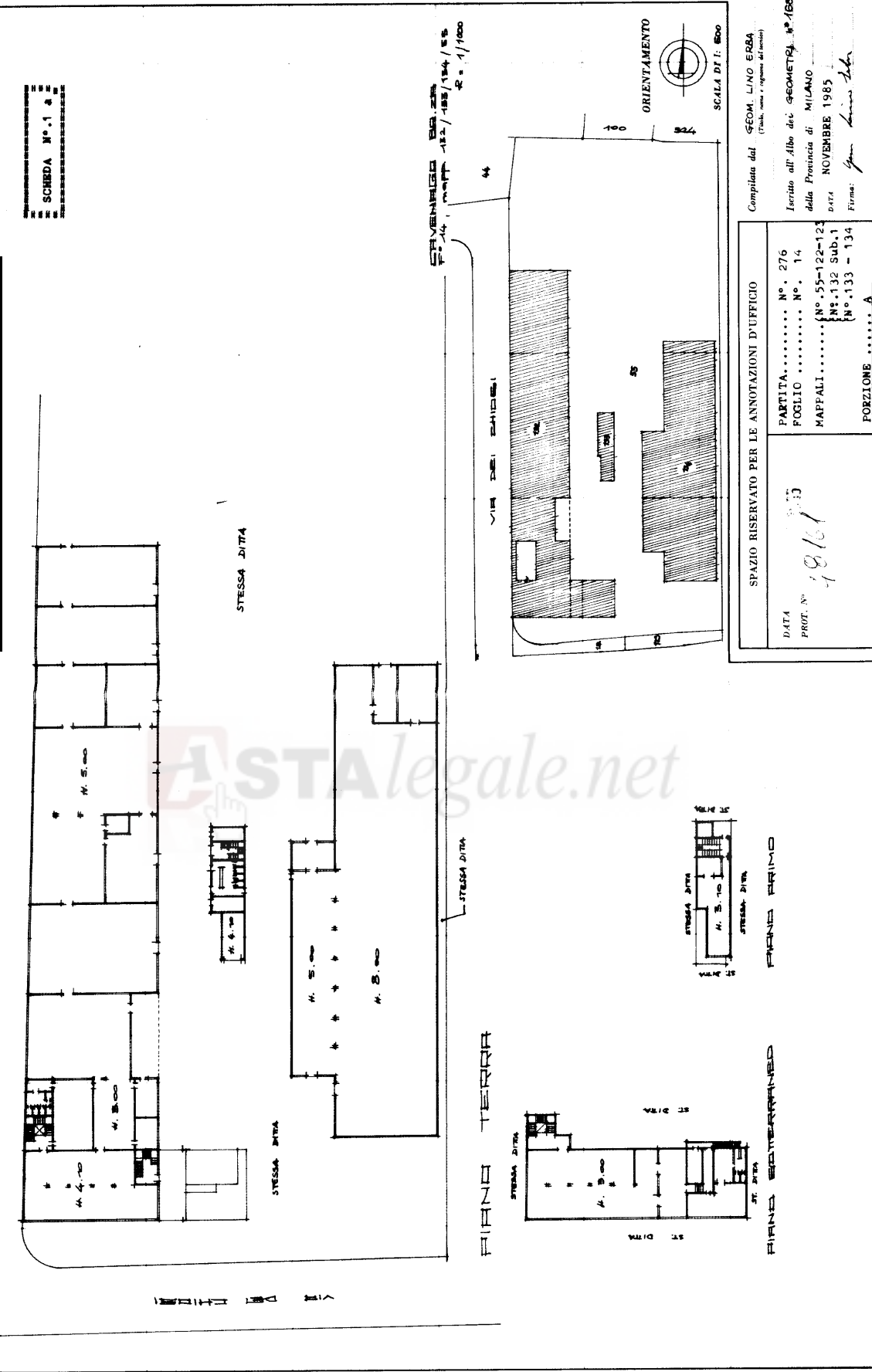
MINISTERO DELLE FINANZE
DIREZIONE GENERALE DEL CATASTO E DEI SERVIZI TECNICI ERARIALI

NUOVO CATASTO EDILIZIO URBANO

(L. DECRETI LEGGE 11 APRILE 1984, N. 457)

Via DEI CHIOSI 10
MILANO

Lite 150



SPAZIO RISERVATO PER LE ANNOTAZIONI D'UFFICIO	
DATA	19/10/85
PROT. N°	14
PARTITA.....	N° 276
FOGLIO.....	N° 14
MAFFALI.....	{N° 55-122-123 N° 132 Sub.1 N° 133 - 134
FORZIONE.....	A

Completata dal GEOM. LINO ERBA
(Titolare, unico e originale del fascicolo)

Iscritta all'Albo dei GEOMETRI, N° 1688
della Provincia di MILANO
del 11 NOVEMBRE 1985
Firma: *[Signature]*

Catasto dei Fabbricati - Situazione al 08/10/2021 - Comune di CAVENAGO DI BRIANZA (C395) - < Foglio: 14 - Particella: 55 - Subalterno: 0 >
VIA DEI CHIOSI n. 10 piano: T-1-S1;

Ultima planimetria in atti

MODULARIO
F. - Cat. S. T. - 315



MINISTERO DELLE FINANZE
DIREZIONE GENERALE DEL CATASTO E DEI SERVIZI TECNICI ERARIALI

MOD. B (Nuovo Catasto Edilizio Urbano)

Lire
15

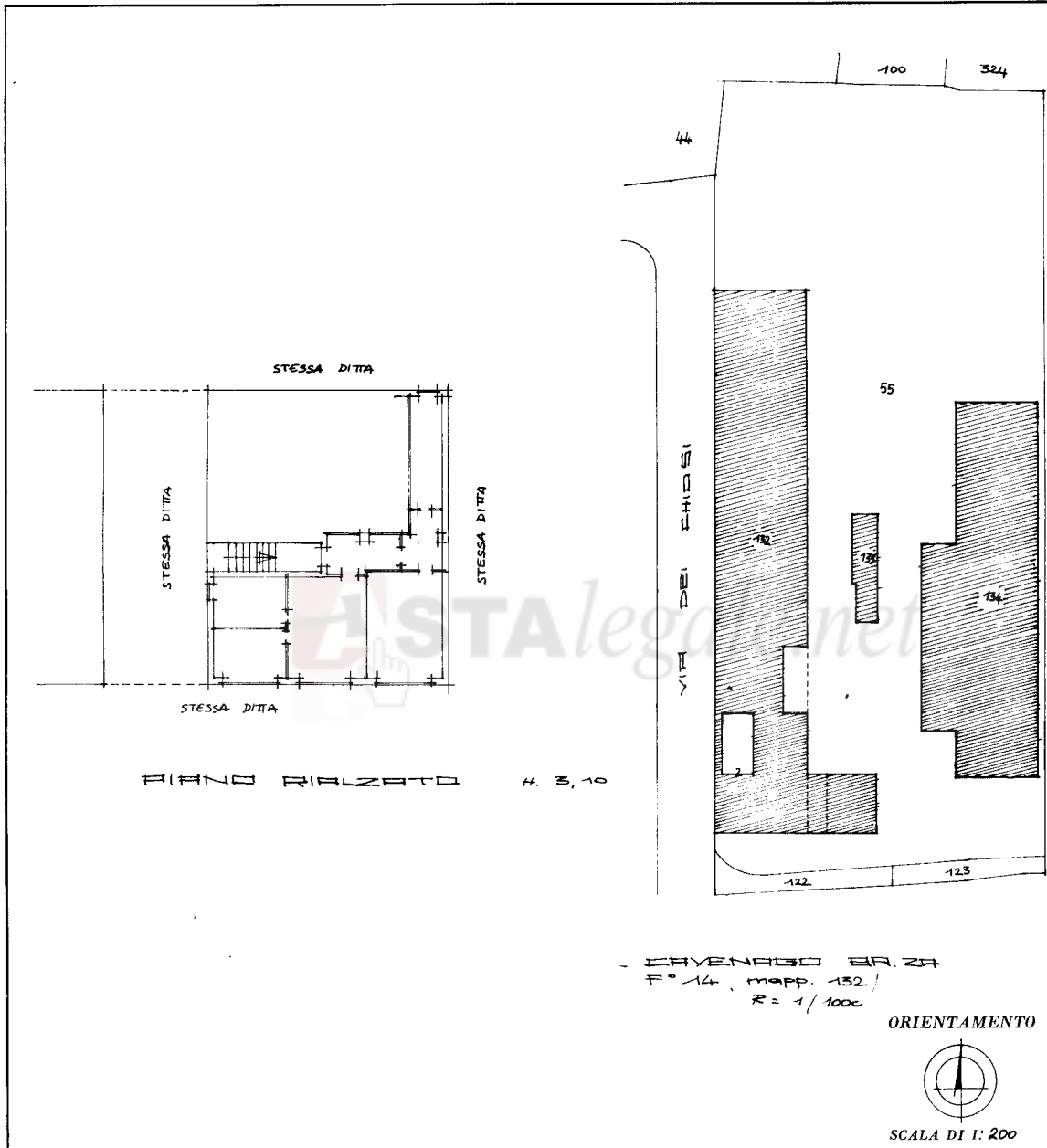
NUOVO CATASTO EDILIZIO URBANO

(R. DECRETO-LEGGE 13 APRILE 1939, N. 662)

Planimetria dell'immobile situato nel Comune di CAVENAGO BR. ZA Via DEI CHIOSI 10

Ditta [REDACTED]

Allegato [REDACTED] MILANO



SPAZIO RISERVATO PER LE ANNOTAZIONI D'UFFICIO	
DATA <u>10/12/85</u>	PARTITAN° 276
PROT. N° <u>4546</u>	FOGLION° 14
	MAPPALEN° 132
	SUBALTERNON° 3

Compilata dal GEOM. LINO ERBA
(Titolo, nome e cognome del tecnico)

Iscritto all'Albo dei GEOMETRI n° 1688

della Provincia di MILANO

DATA NOVEMBRE 1985

Firma: [Signature]

Catasto dei Fabbricati - Situazione al 13/08/2021 - Comune di CAVENAGO DI BRIANZA (C395) - < Foglio: 14 - Particella: 132 - Subalterno: 3 >
VIA DEI CHIOSI n. 10 piano: T;

Ultima planimetria in atti

MODULARIO
F. rig. rend. 487




MINISTERO DELLE FINANZE
DIREZIONE GENERALE DEL CATASTO E DEI SS.TT.EE.
CATASTO EDILIZIO URBANO (RDL 13-4-1939, n. 652)

MOD. BN (CEU)

LIRE
250

Planimetria di u.i.u. in Comune di CAVENAGO B.ZA via DEI CHIOSI civ. 10



Catasto dei Fabbricati in situazione al 13/08/2021 - Comune di CAVENAGO DI BRIANZA (C395) - < Foglio: 14 - Particella: 55 - Subalterno: 2 >
VIA DEI CHIOSI n. 10 piano: T;

Nota: Istituto Poligrafico e Zecca dello Stato P.V.

Dichiarazione di N.C.
Reservata di variazione
Ultima planimetria in attuazione dell'art. 46 del D.L. n. 11/1990

Compilata dal GEOM. RIVA CAMILLO
(Titolo, cognome e nome)

RISERVATO ALL'UFFICIO

Data presentazione: 14/11/1990 - Data: 13/08/2021 - n. T65818 - Richiedente: NTNSMN63B14B639U
Totale schede: 1 - Formato di acquisizione: A4(210x297) - Formato stampa richiesto: A4(210x297)
n. 55 sub. 2 della provincia di MILANO

data 05/10/90 Firma [Signature]