

**Agenzia del Territorio  
CATASTO FABBRICATI  
Ufficio Provinciale di  
Catania**

Dichiarazione protocollo n. CT0323157 del 12/07/2007

Planimetria di u.i.u. in Comune di Ramacca

Contrada Acquamenta

civ.

Identificativi Catastali:

Sezione:

Foglio: 125

Particella: 368

Subalterno:

Compilata da:

Calcagno Liborio Massimo

Iscritto all'albo:

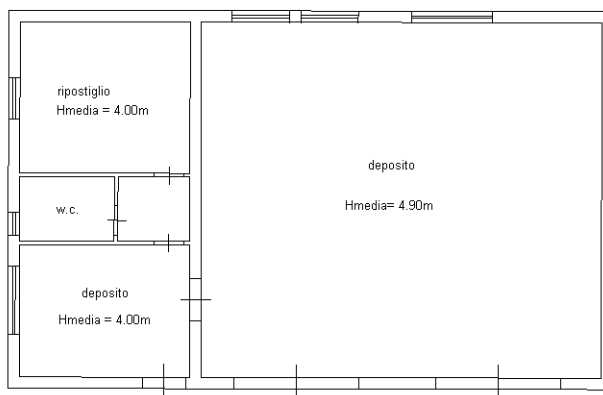
Architetti

Prov. Catania

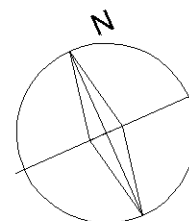
N. 1548

Scheda n. 1

Scala 1:200



PIANO TERRA



Ultima planimetria in atti

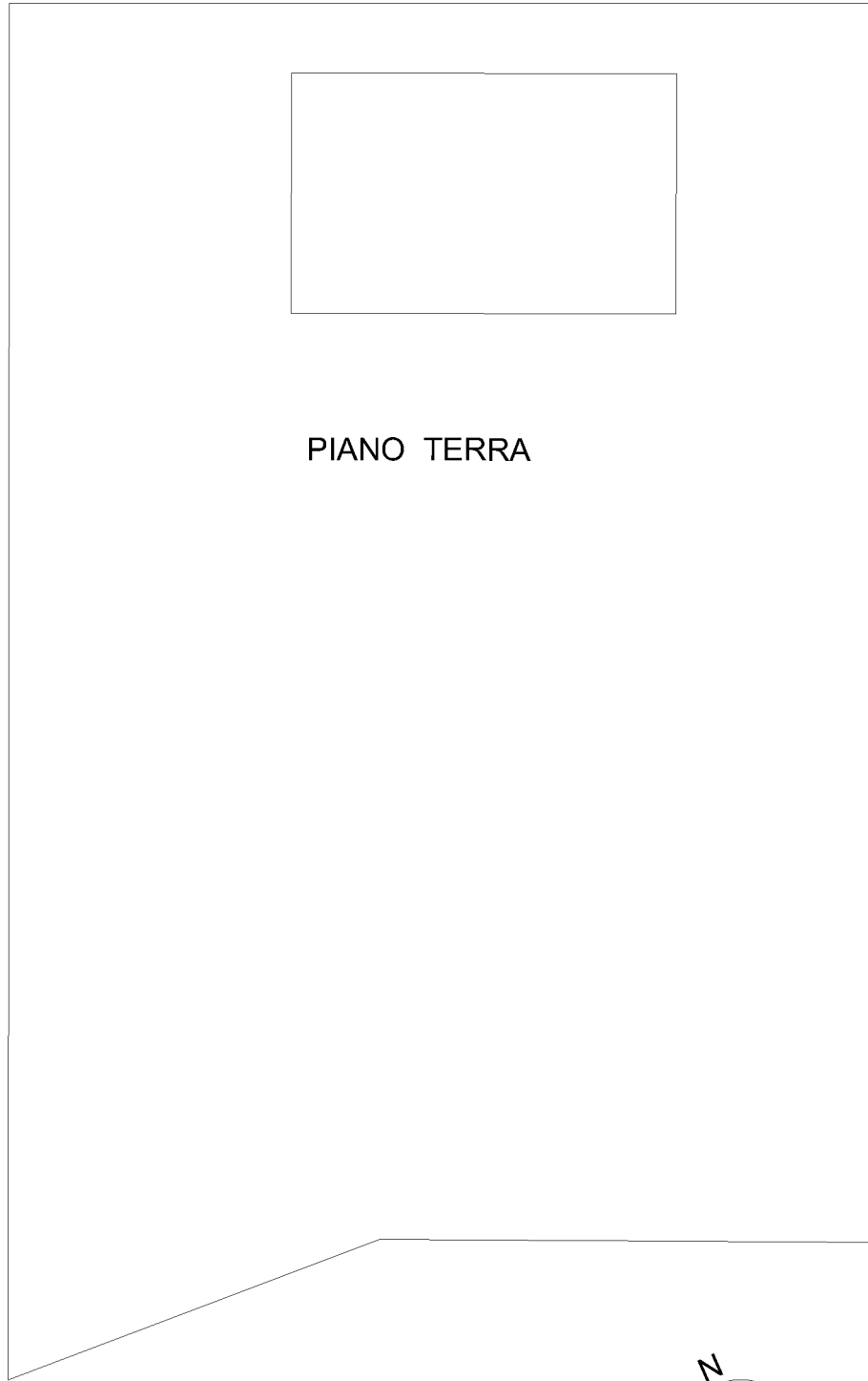
**Agenzia del Territorio**  
**CATASTO FABBRICATI**  
Ufficio provinciale di  
Catania

Scheda n. 21  
Scala 1: 200

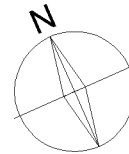
Dichiarazione protocollo n. CT0323157 del 12/07/2007  
Planimetria di u.i.u. in Comune di Ramacca  
Contrada Acquamenta civ.

Identificativi Catastali:  
Sezione: 125  
Foglio: 125  
Particella: 368  
Subalterno:

Compilata da:  
Calcegno Liborio Massimo  
Iscritto all'albo:  
Architetti  
Prov. Catania N. 1548



PIANO TERRA



Catasto dei Fabbricati - Situazione al 11/02/2021 - Comune di RAMACCA (HI68) - < Foglio: 125 - Particella: 368 - Subalterno: 0 >  
CONTRADA ACQUAMENTA piano: T;

Ultima planimetria in atti