

TRIBUNALE ORDINARIO DI TREVISO

Esecuzione Immobiliare N. 309/2023

ALLEGATO E – Bene n. 1

Documentazione catastale – Bene n. 1







MINISTERO DELLE FINANZE
DIREZIONE GENERALE DEL CATASTO E DEI SERVIZI TECNICI ERARIALI
NUOVO CATASTO EDILIZIO URBANO

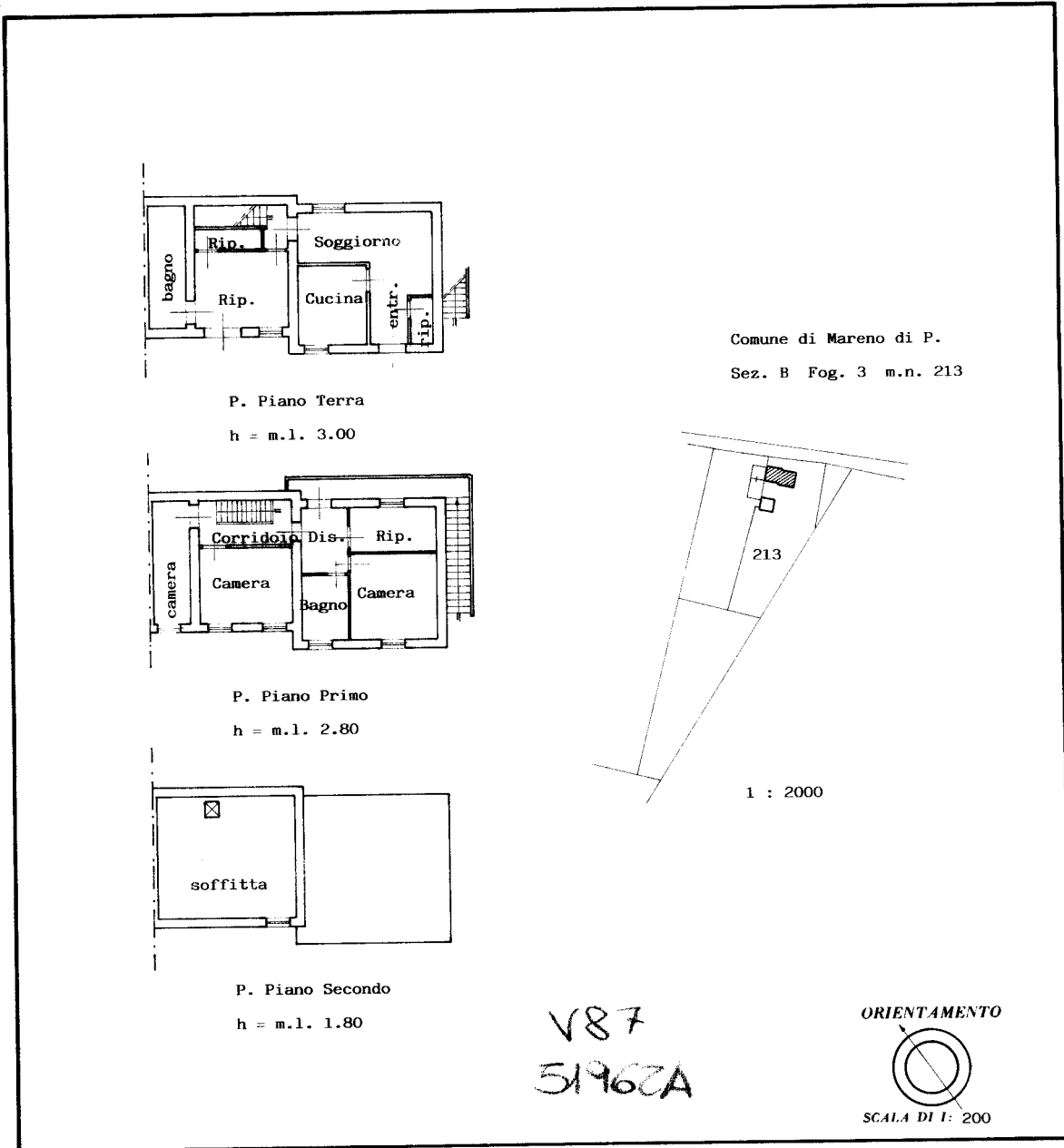
Mod. B (Nuovo Catasto Edilizio Urbano)

(R. DECRETO-LEGE 13 APRILE 1939, N. 652)

Planimetria dell'immobile situato nel Comune di MARENO DI PIAVE Via Ungheresca

Ditta XXXXXXXXXX

Allegata alla dichiarazione presentata all'Ufficio Tecnico Erariale di TREVISO Scheda N.°



SPAZIO RISERVATO PER LE ANNOTAZIONI D'UFFICIO

DATA	18/04/2024
PROT. N.°	51962



Compilata dal Geometra CANDIANI G.B.
(Titolo, nome e cognome del tecnico)

Iscritto all'Albo dei geometri della Provincia di TREVISO

DATA 18 SET 1987

Firma: [Signature]

Ultima planimetria in atti

Catasto dei Fabbricati - Situazione al 18/04/2024 - Comune di MARENO DI PIAVE(E940) - < Sez. urbana B - Foglio 3 - Particella 213 - Subaltemo 2 >
Firmato DA ARTORIO ESALBERTO UFFICIO TECNICO ERARIALE Di: ARUBAPEC S.P.A. NG CA 3 Serial#: 4c8c8075e67102a4ffc8f614b10d090f





MINISTERO DELLE FINANZE
DIREZIONE GENERALE DEL CATASTO E DEI SERVIZI TECNICI ERARIALI
NUOVO CATASTO EDILIZIO URBANO

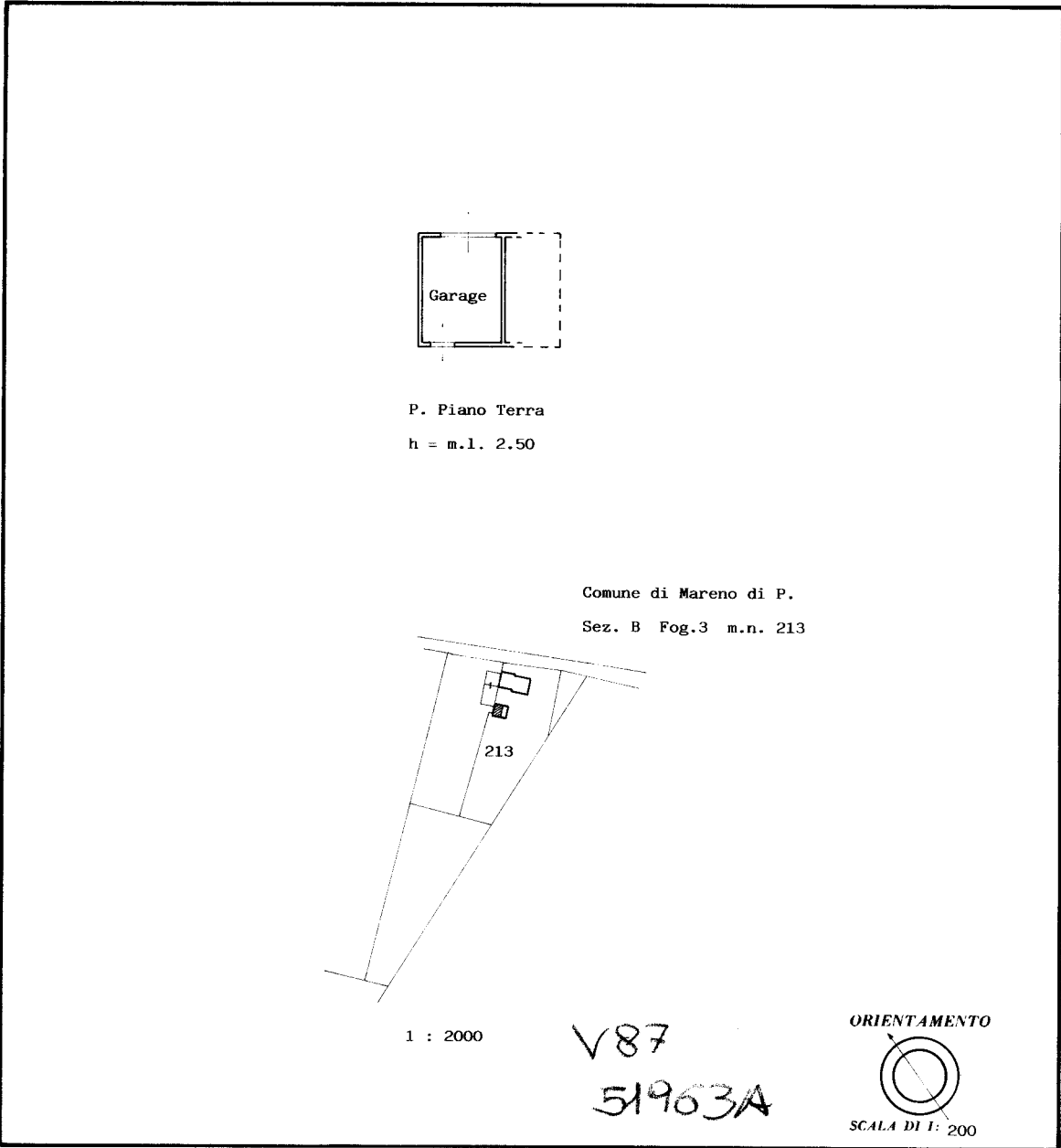
Mod. B (Nuovo Catasto Edilizio Urbano)

(R. DECRETO-LEGGE 15 APRILE 1939, N. 652)

Planimetria dell'immobile situato nel Comune di MARENO DI PIAVE Via Ungheresca

Ditta XXXXXXXXXX

Allegata alla dichiarazione presentata all'Ufficio Tecnico Erariale di TREVISO Scheda N.° 51963A



SPAZIO RISERVATO PER LE ANNOTAZIONI DELL'UFFICIO	
DATA PROT. N.° 51963	

Compilata dal Geometra
(Titolo, nome e cognome del tecnico)
CANDIANI Gio. Battista
 Iscritto all'Albo de i Geom.
 della Provincia di TREVISO
 DATA 18 Set 1987
 Firma:

Ultima planimetria in atti

Catasto dei Fabbricati - Situazione al 18/04/2024 - Comune di MARENO DI PIAVE(E940) - < Sez. urbana B - Foglio 3 - Particella 213 - Subaltemo 3 >
Firmato DA: **ARTORIERSALVATORE** [Firma] Da: ARUBAPEC S.P.A. NG CA 3 Serial#: 4cbc8075e67102a4ffc8f614b10d090f





MINISTERO DELLE FINANZE

DIREZIONE GENERALE DEL CATASTO E DEI SERVIZI TECNICI ERARIALI

NUOVO CATASTO EDILIZIO URBANO

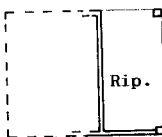
(R. DECRETO-LEGGE 13 APRILE 1959, N. 652)

Mod. B (Nuovo Catasto Edilizio Urbano)

Planimetria dell'immobile situato nel Comune di MARENO DI PIAVE Via Ungheresca

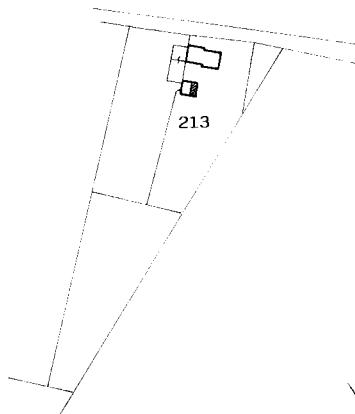
Ditta [REDACTED]

Allegata alla dichiarazione presentata all'Ufficio Tecnico Erariale di TREVISO Scheda N.°



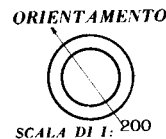
P. Piano Terra
h = m.l. 2.50

Comune di Mareno di P.
Sez. B Fog. 3 m. n. 213



1 : 2000

V87
51964A



SPAZIO RISERVATO PER LE ANNOTAZIONI D'UFFICIO

DATA
PROT. N.°

51964



Compilata dal Geometra
(Titolo, nome e cognome del tecnico)

CANDIANI Gio Battista

Iscritto all'Albo dei Geom.

della Provincia di TREVISO

DATA 18/87

Firma: [Signature]

Ultima planimetria in atti



TRIBUNALE ORDINARIO DI TREVISO

Esecuzione Immobiliare N. 309/2023

ALLEGATO E – Bene n. 2

Documentazione catastale – Bene n. 2



