

**ALLEGATO N. 4**  
**ELABORATO PLANIMETRICO E SCHEDA**  
**CATASTALE (LOTTI N. 1 E 2)**



Agenzia del Territorio  
**CATASTO FABBRICATI**  
Ufficio Provinciale di  
Treviso

**ELABORATO PLANIMETRICO**

Compilato da:  
Marcon Giorgio

Iscritto all'albo:  
Geometri

Prov. Treviso

N. 2033

Comune di Motta Di Livenza

Protocollo n. TV0301239 del 07/10/2008

Sezione: A

Foglio: 3

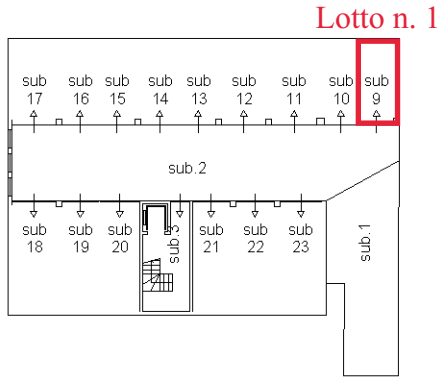
Particella: 758

Tipo Mappale n.

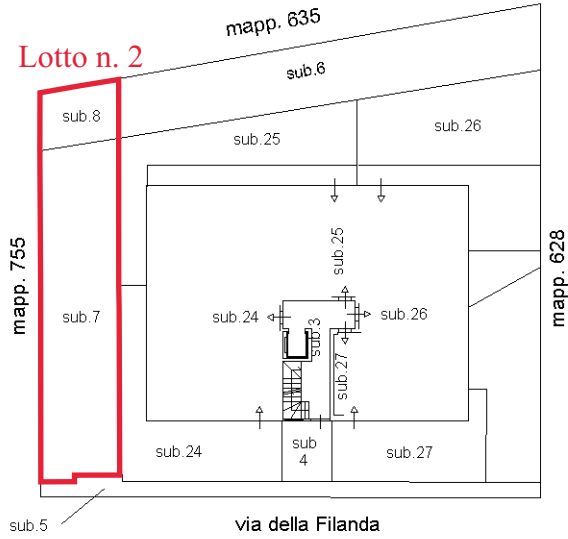
del

Dimostrazione grafica dei subalterni

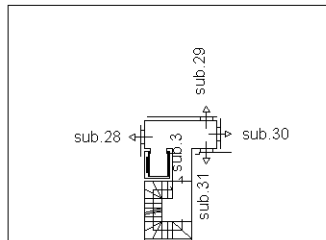
Scala 1 : 500



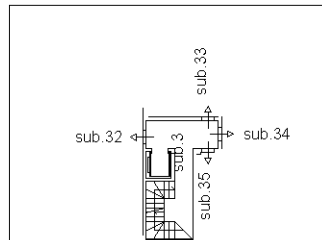
PIANO INTERRATO



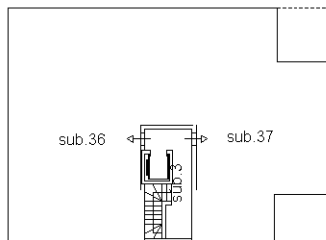
PIANO TERRA



PIANO PRIMO



PIANO SECONDO



PIANO TERZO



Ultima planimetria in atti

## ACCERTAMENTO DELLA PROPRIETÀ IMMOBILIARE URBANA ELENCO DEI SUBALTERNI ASSEGNATI

Comune MOTTA DI LIVENZA	Sezione A	Foglio 3	Particella 758	Tipo mappale 289083	del: 29/09/2008
----------------------------	--------------	-------------	-------------------	------------------------	--------------------

Sub	UBICAZIONE via/piazza	n.civ	Piani	Scala	Int	DESCRIZIONE
1	via della filanda		S1			RAMPA DI ACCESSO AI GARAGE B.C. N.C. AI SUB. 9,10,11,12,13,14,15,16,17,18,19,20,21,22,23
2	via della filanda		S1			CORSIA GARAGE B.C.N.C. AI SUB. 9,10,11,12,13,14,15,16,17,18,19,20,21,22,23.
3	via della filanda		S1-T - 1-2 - 3			INGRESSO, VANO SCALA E ASCENSORE B.C.N.C. AI SUB. 24,25,26,27,28,29,30,31,32,33,34,35,36,37.
4	via della filanda		T			AREA SCOPERTA DI MQ. 13 B.C.N.C. AI SUB. 24,25,26,27,28,29,30,31,32,33,34,35,36,37.
5	via della filanda		T			AREA SCOPERTA DI MQ. 38 B.C.N.C. AI SUB. 9,10,11,12,13,14,15,16,17,18,19,20,21,22,23,24,25,26,27,28,29,30,31,32,33,34,35,36,37.
6	via della filanda		T			AREA SCOPERTA DI MQ. 117 B.C.N.C. AI SUB. 24,25,26,27,28,29,30,31,32,33,34,35,36,37.
7	via della filanda		T			AREA URBANA DI MQ. 114
8	via della filanda		T			AREA URBANA DI MQ. 20
9	via della filanda		S1			GARAGE
10	via della filanda		S1			GARAGE
11	via della filanda		S1			GARAGE
12	via della filanda		S1			GARAGE
13	via della filanda		S1			GARAGE
14	via della filanda		S1			GARAGE
15	via della filanda		S1			GARAGE
16	via della filanda		S1			GARAGE
17	via della filanda		S1			GARAGE
18	via della filanda		S1			GARAGE
19	via della filanda		S1			GARAGE
20	via della filanda		S1			GARAGE
21	via della filanda		S1			GARAGE
22	via della filanda		S1			GARAGE
23	via della filanda		S1			GARAGE
24	via della filanda		T			ABITAZIONE CON AREA SCOPERTA ESCLUSIVA DI MQ. 59
25	via della filanda		T			ABITAZIONE CON AREA SCOPERTA ESCLUSIVA DI MQ. 62
26	via della filanda		T			ABITAZIONE CON AREA SCOPERTA ESCLUSIVA DI MQ. 64



27	via della filanda		T			ABITAZIONE CON AREA SCOPERTA ESCLUSIVA DI MQ. 43
28	via della filanda		1			ABITAZIONE
29	via della filanda		1			ABITAZIONE
30	via della filanda		1			ABITAZIONE
31	via della filanda		1			ABITAZIONE
32	via della filanda		2			ABITAZIONE
33	via della filanda		2			ABITAZIONE
34	via della filanda		2			ABITAZIONE
35	via della filanda		2			ABITAZIONE
36	via della filanda		3			UNITA' IN CORSO DI COSTRUZIONE VARIATA PER COMPLETAMENTO LAVORI ORA ABITAZIONE
37	via della filanda		3			UNITA' IN CORSO DI COSTRUZIONE VARIATA PER COMPLETAMENTO LAVORI ORA ABITAZIONE

---

*Visura telematica*



**Agenzia del Territorio  
CATASTO FABBRICATI  
Ufficio Provinciale di  
Treviso**

Dichiarazione protocollo n. TV0293767 del 01/10/2008

Planimetria di u.i.u. in Comune di Motta Di Livenza

Via Della Filanda

civ.

Identificativi Catastali:

Sezione: A

Foglio: 3

Particella: 758

Subalterno: 9

Compilata da:  
Marcon Giorgio

Iscritto all'albo:  
Geometri

Prov. Treviso

N. 2033

Scheda n. 1

Scala 1:200



PIANO TERRA  
H ml. 2.40



Ultima planimetria in atti

