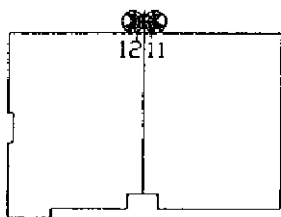


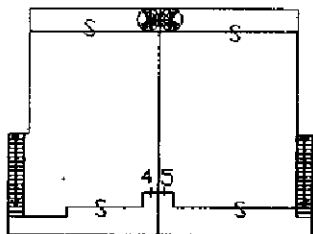
Agenzia del Territorio  
**CATASTO FABBRICATI**  
Ufficio Provinciale di  
**Siracusa**

ELABORATO PLANIMETRICO	
Compilato da: Arrisicato Marcello	
Iscritto all'albo: Geometri	
Prov. Siracusa	N. 1060

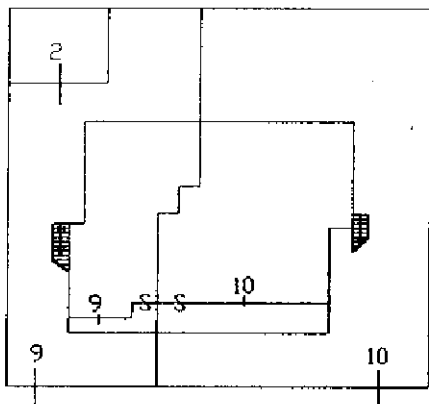
Comune di Siracusa	Protocollo n. 000123491 del 20/09/2002
Sezione: Foglio: 26 Particella: 415	Tipo Mappale n. del
Dimostrazione grafica dei subalterni	Scala 1 : 500



PIANO SECONDO



PIANO PRIMO



PIANO TERRA

Ultima planimetria in atti