

MODULARIO  
P. fig. rend. 497



MINISTERO DELLE FINANZE  
DIREZIONE GENERALE DEL CATASTO E DEI SERVIZI TECNICI ERARIALI

MOD. B (Nuovo Catasto Edilizio Urbano)

Lire  
150

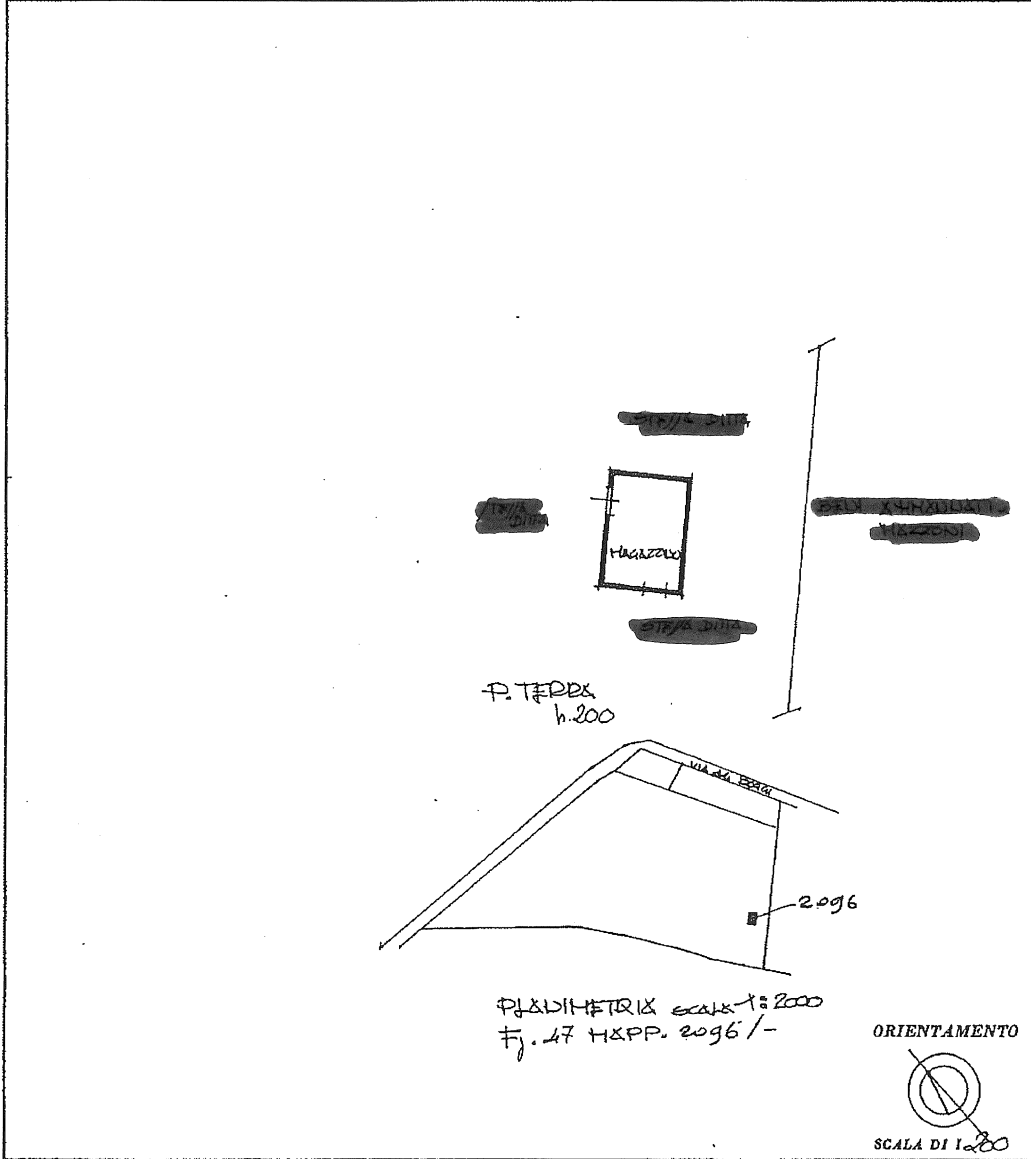
# NUOVO CATASTO EDILIZIO URBANO

(R. DECRETO-LEGGE 13 APRILE 1939, N. 452)

Planimetria dell'immobile situato nel Comune di CAMAIORE VIA MAGAZZENO

Ditta [REDACTED]

Allegata alla dichiarazione presentata all'Ufficio Tecnico Erariale di LUCCA



SPAZIO RISERVATO PER LE ANNOTAZIONI D'UFFICIO	
DATA	
PROT. N°	

Compilata dal [REDACTED]  
(Titolo, nome e cognome del tecnico)

Iscritto all'Albo dei [REDACTED]  
della Provincia di [REDACTED]

DATA [REDACTED]

Firma: [REDACTED]

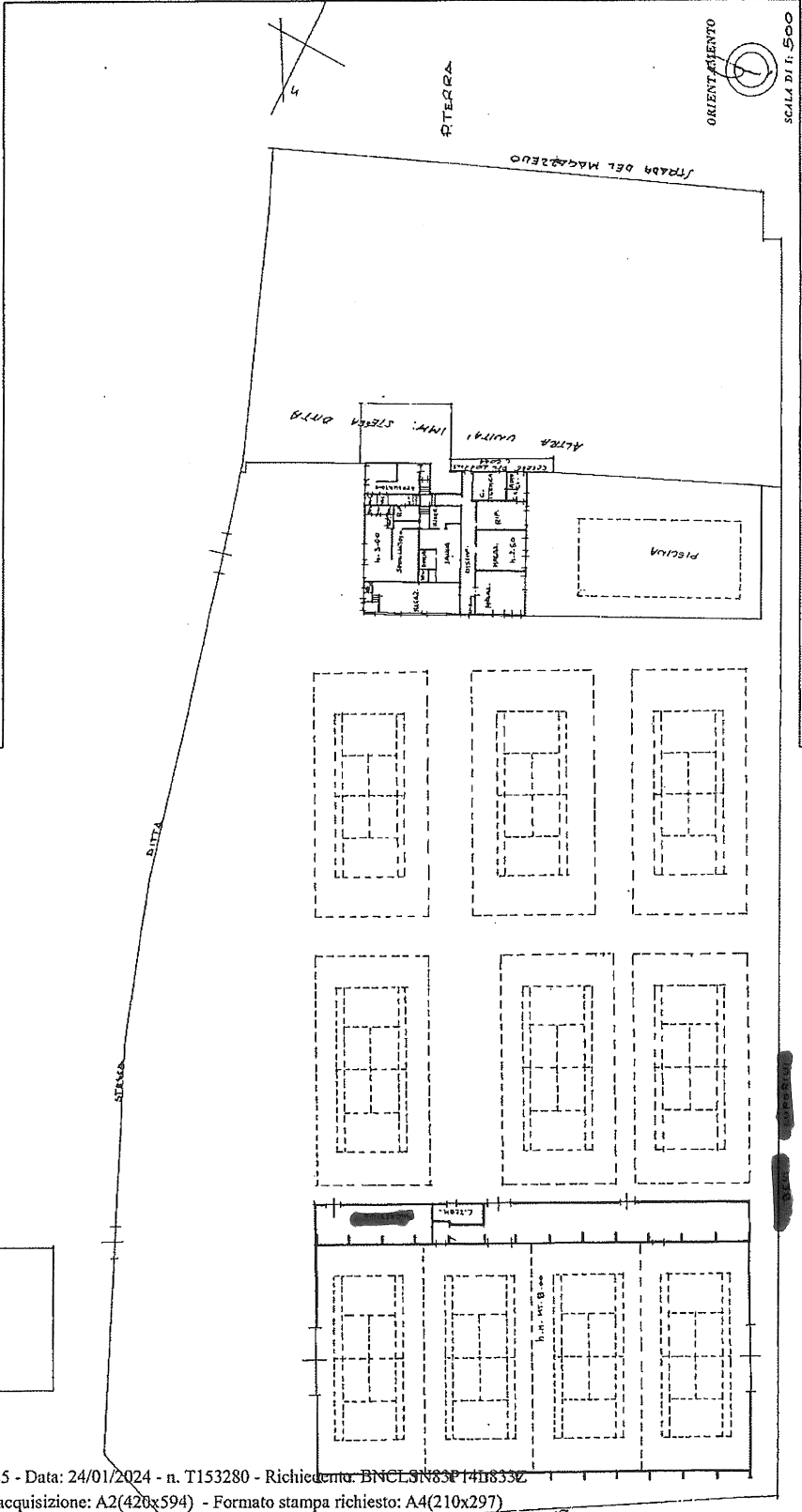
Catasto dei Fabbricati - Situazione al 24/01/2024 - Comune di CAMAIORE(B455) - < Foglio 47 - Particella 2096 - Subalterno >  
piani 01  
VIA MAGAZZENO n. 24 Piano T

Ultima planimetria in atti

MODULINO  
 1. 2. 3. 4. 5. 6. 7. 8. 9. 10. 11. 12. 13. 14. 15. 16. 17. 18. 19. 20. 21. 22. 23. 24. 25. 26. 27. 28. 29. 30. 31. 32. 33. 34. 35. 36. 37. 38. 39. 40. 41. 42. 43. 44. 45. 46. 47. 48. 49. 50. 51. 52. 53. 54. 55. 56. 57. 58. 59. 60. 61. 62. 63. 64. 65. 66. 67. 68. 69. 70. 71. 72. 73. 74. 75. 76. 77. 78. 79. 80. 81. 82. 83. 84. 85. 86. 87. 88. 89. 90. 91. 92. 93. 94. 95. 96. 97. 98. 99. 100.

Ministero delle Finanze  
 Direzione Generale del Catasto e dei Servizi Tecnici Erariali  
**NUOVO CATASTO EDILIZIO URBANO**  
 di aggiornamento al 31/12/1985  
 Planimetria dell'immobile situato nel Comune di CAMAIORE  
 Lido di Camaiore  
 Allegata alla dichiarazione presentata all'Ufficio Tecnico Erariale di LUCCA

Mod. A (Nuovo Catasto Edilizio Urbano)  
 Lire 150



Completata dal: [redacted]  
 Inizio all. Alto di [redacted]  
 della Provincia di [redacted]

SPAZIO RISERVATO PER LE ANNOTAZIONI D'UFFICIO  
 DATA 23/02/1985  
 PROT. no. 217

2041  
 2042  
 2043  
 2044

FG. 47 MAPPA 1 2042 - 2041 sub 1 - 2044 sub 3  
 2045 sub 1 - 2044

Ultima planimetria in atti

Mod. A (Nuovo Comune Edilizio Urbano)

Lire 300

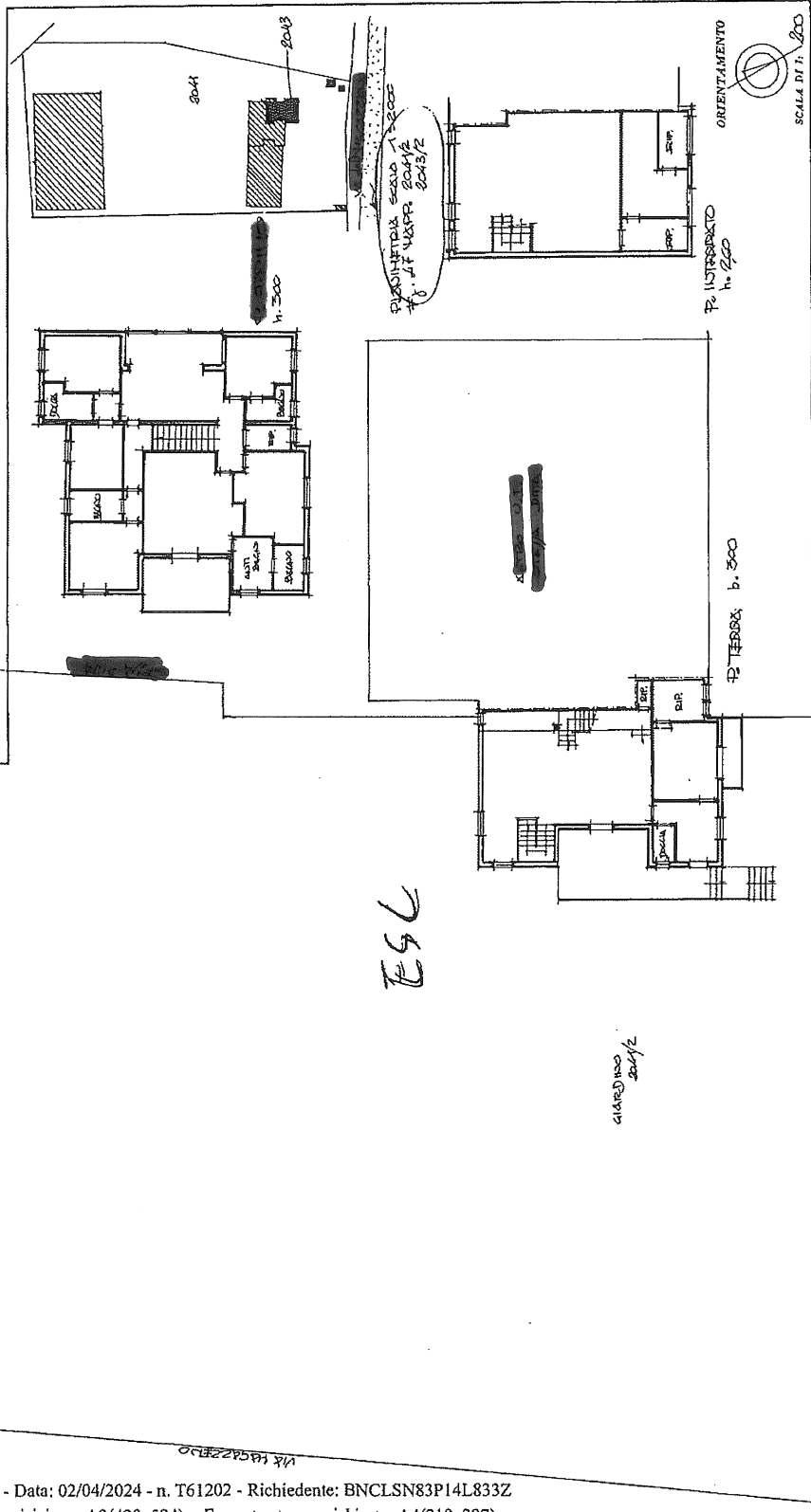
MINISTERO DELLE FINANZE  
DIREZIONE GENERALE DEL CATASTO E DEI SERVIZI TECNICI ERARIALI

NUOVO CATASTO EDILIZIO URBANO

Planimetria dell'immobile situato nel Comune di CAMAIORE Via MAGAZZENO

Allegata alla dichiarazione presentata all'Ufficio Tecnico Erariale di

MODULO  
n. 10 (art. 1, c. 1)



Completar il foglio  
Inserire all'Ufficio  
della Provincia di  
data  
firma

SPAZIO RISERVATO PER LE ANNOTAZIONI D'UFFICIO  
DATA 31/05/1986  
PROV. NO 02/24

STAZIONE D'UFFICIO

Catasto dei Fabbricati - Situazione al 02/04/2024 - Comune di CAMAIORE(B455) - < Foglio 47 - Particella 2041 - Subalterno 2 > - Uju graffiata  
VIA MAGAZZENO Piano S1-T-1

Ultima planimetria in atti

Data presentazione: 31/05/1986 - Data: 02/04/2024 - n. T61202 - Richiedente: BNCLSN83P14L833Z

Totale schede: 1 - Formato di acquisizione: A2(420x594) - Formato stampa richiesto: A4(210x297)

MODULARIO  
P. n. 497



MINISTERO DELLE FINANZE  
DIREZIONE GENERALE DEL CATASTO E DEI SERVIZI TECNICI ERARIALI

MOD. B (Nuovo Catasto Edilizio Urbano)

Lire  
100

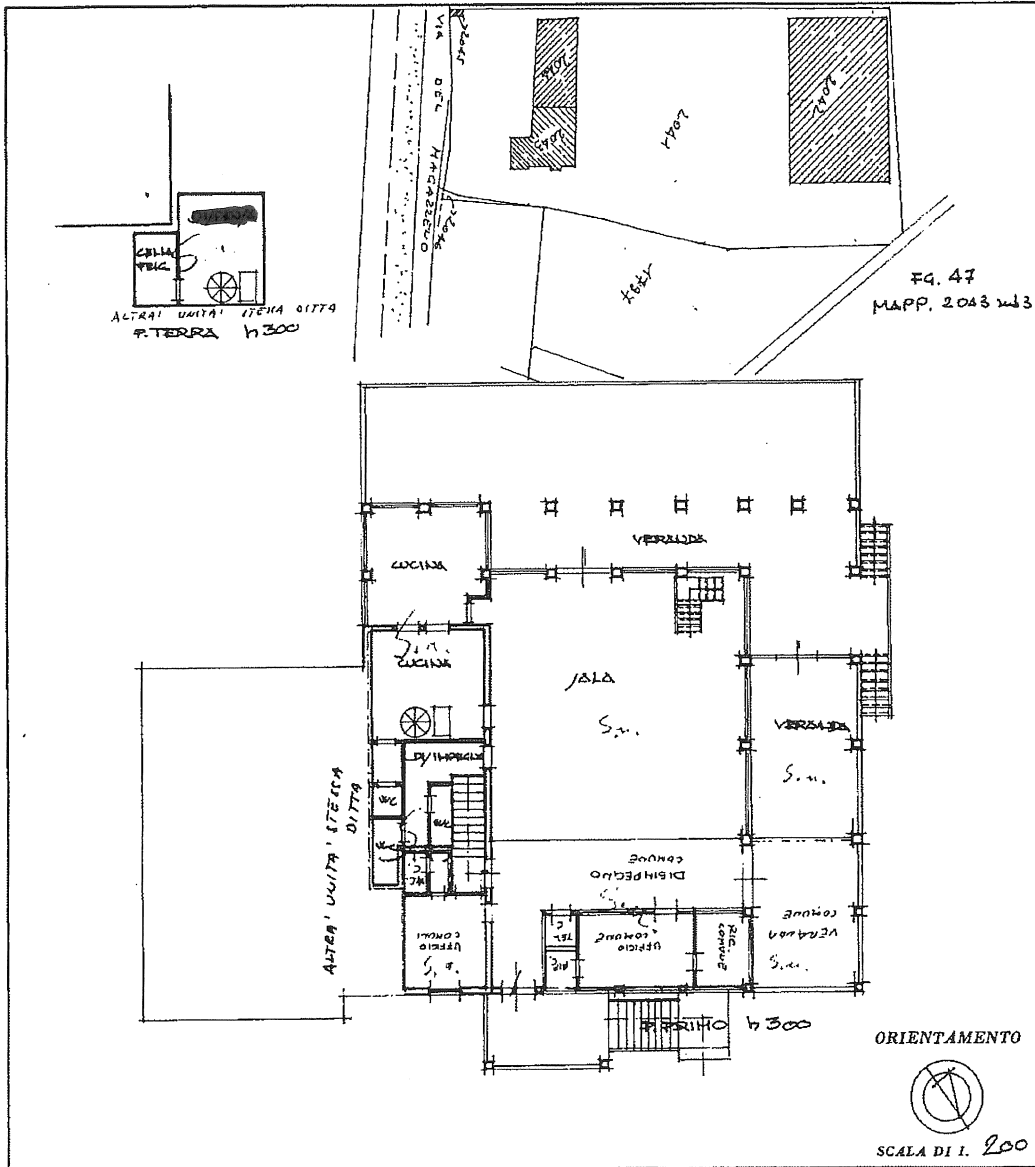
# NUOVO CATASTO EDILIZIO URBANO

(IL DECRETO-LEGGE 13 APRILE 1948, N. 419)

Planimetria dell'immobile situato nel Comune di CAMAIORE Via MAGAZZINO

Ditta [REDACTED]

Allegata alla dichiarazione presentata all'Ufficio Tecnico Erariale di LUCCA



SPAZIO RISERVATO PER LE ANNOTAZIONI D'UFFICIO

|          |            |
|----------|------------|
| DATA     | 23/02/1985 |
| PROT. N° | 817        |
|          | 47/2043/3  |

Compilata dal [REDACTED]  
(Titolo, nome e cognome del tecnico)

Iscritto all'Albo del [REDACTED]  
della Provincia di [REDACTED]

DATA [REDACTED]

Firma: [REDACTED]

Catasto dei Fabbricati - Situazione al 24/01/2024 - Comune di CAMAIORE(B455) - < Foglio 47 - Particella 2041 - Subalterno 8 - VIA MAGAZZINO n. 24 Piano T

Ultima planimetria in atti

MODULARIO  
P. 192, 193, 497



MINISTERO DELLE FINANZE  
DIREZIONE GENERALE DEL CATASTO E DEI SERVIZI TECNICI ERARIALI

Mod. B (Nuovo Catasto Edilizio Urbano)

# NUOVO CATASTO EDILIZIO URBANO

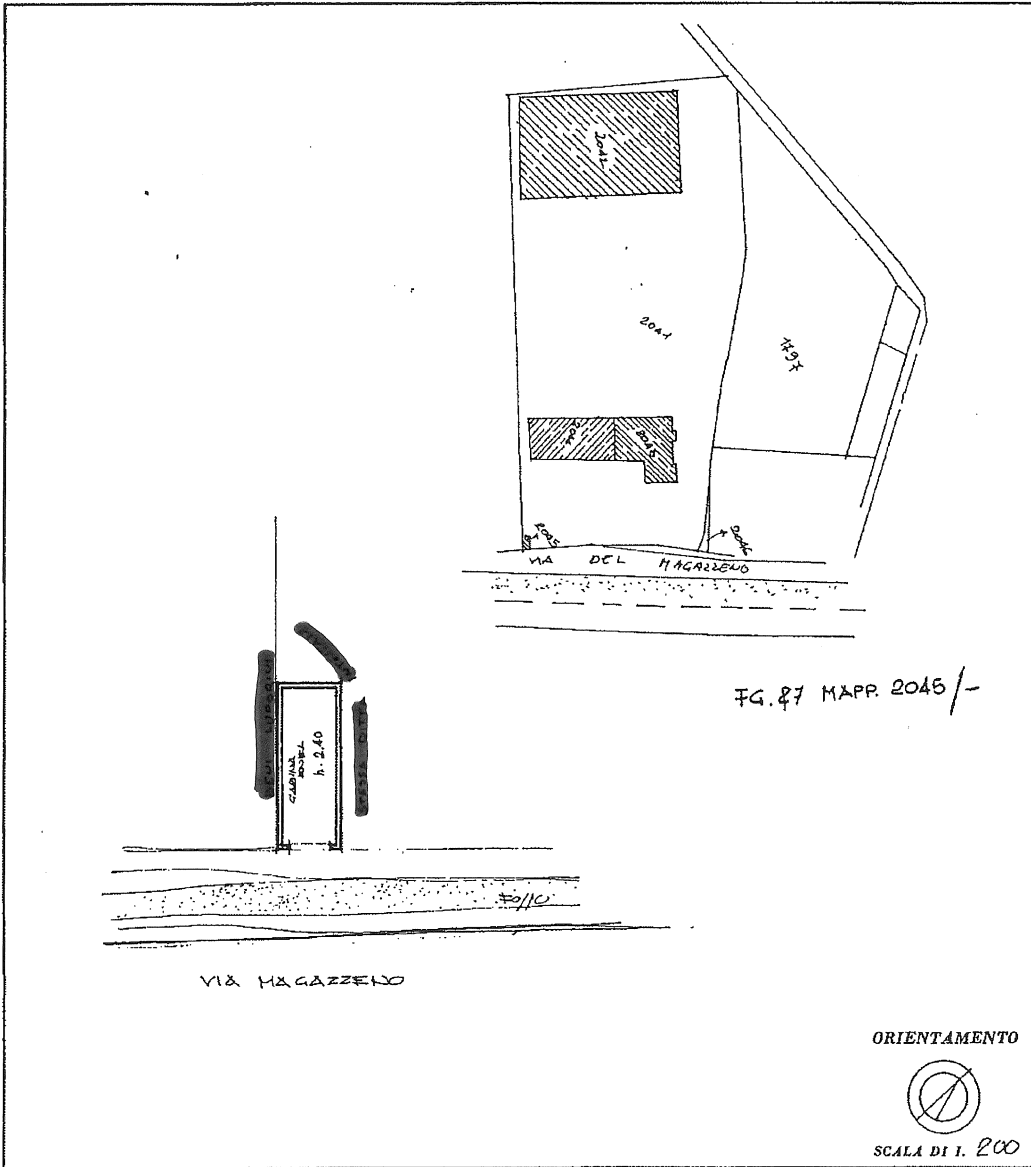
Lire  
100

(R. DECRETO-LEGGE 11 APRILE 1949, N. 652)

Planimetria dell'immobile situato nel Comune di CAMAIORE Via MAGAZZENO

Ditta [REDACTED]

Allegata alla dichiarazione presentata all'Ufficio Tecnico Erariale di LUCCA



SPAZIO RISERVATO PER LE ANNOTAZIONI D'UFFICIO

|          |           |
|----------|-----------|
| DATA     |           |
| PROT. N° | 817       |
|          | 47/2045/- |

Compilata da [REDACTED]  
(Titolo, nome e cognome del tecnico)

Iscritto all'Albo de [REDACTED]  
della Provincia di [REDACTED]

DATA [REDACTED]

Firma: [REDACTED]

Catasto dei Fabbricati - Situazione al 24/01/2024 - Comune di CAMAIORE(B455) - < Foglio 47 - Particella 2041 - Subaltemo 10 >  
VIA MAGAZZENO Piano T

Ultima planimetria in atti

