

**Agenzia del Territorio
CATASTO FABBRICATI
Ufficio Provinciale di
Foggia**

Dichiarazione protocollo n. FG0218475 del 01/12/2005

Planimetria di u.i.u. in Comune di Lucera

Via Spagnoletti Zeuli

civ. SNC

Identificativi Catastali:

Sezione:

Foglio: 29

Particella: 4739

Subalterno: 14

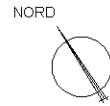
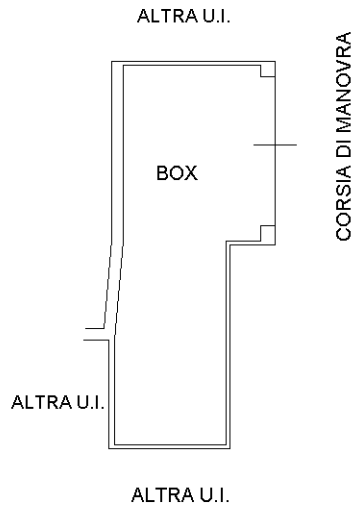
N. 212

Scheda n. 1

Scala 1:200

PRIMO PIANO SOTTOSTRADA

H = mt. 2.80



Ultima planimetria in atti



**Agenzia del Territorio
CATASTO FABBRICATI
Ufficio Provinciale di
Foggia**

Dichiarazione protocollo n. FG0218475 del 01/12/2005

Planimetria di u.i.u. in Comune di Lucera

Via Spagnoletti Zeuli

civ. SNC

Identificativi Catastali:

Sezione:

Foglio: 29

Particella: 4739

Subalterno: 15

N. 212

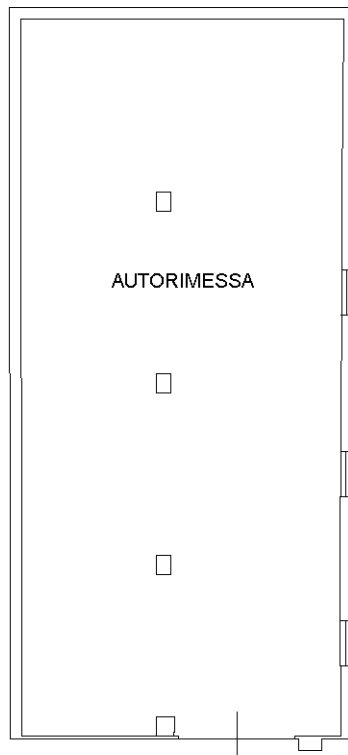
Scheda n. 1

Scala 1:200

PRIMO PIANO SOTTOSTRADA

H = mt. 2.80

VIA SPAGNOLETTI ZEULI



RAMPA DI ACCESSO

CORSIA DI MANOVRA

NORD



Ultima planimetria in atti



Agenzia delle Entrate
CATASTO FABBRICATI
Ufficio Provinciale di
Foggia

Dichiarazione protocollo n. FG0053340 del 16/04/2018

Planimetria di u.i.u. in Comune di Lucera

Via Maria Spagnoletti Zeuli

civ. 69

Identificativi Catastali:

Sezione:

Foglio: 29

Particella: 4739

Subalterno: 16

N. 2285

Scheda n. 1

Scala 1:200

PIANTA PIANO TERRA

H= 3.05 MT

VIA SPAGNOLETTI ZEULI

CORTE
ESCLUSIVA

SUB.1 BCNC RAMPA

ALTRA U.I.

AULA

AULA

RIP.

CUCINA

ALTRA U.I.

SUB.2 BCNC PASSAGGIO PEDONALE

AULA

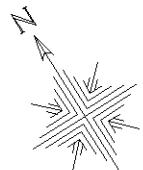
AULA

BAGNO

VERANDA

BAGNO

ALTRA U.I.



Ultima planimetria in atti



**Agenzia del Territorio
CATASTO FABBRICATI**
Ufficio provinciale di
Foggia

Dichiarazione protocollo n. FG0218475 del 01/12/2005
Planimetria di u.i.u. in Comune di Lucera
Via Spagnoletti Zeuli civ. SNC

Identificativi Catastali:
Sezione:
Foglio: 29
Particella: 4739
Subalterno: 18

Compilata da:
Vecchiario Antonio
Iscritto all'albo:
Architetti
Prov. Foggia N. 212

Scala 1: 200

Scheda

Ultima planimetria in atti

VIA SPAGNOLETTI ZEULI

PIANO TERRA

H = mt. 3.05

