

MODULARIO
F. rig. rend. 487



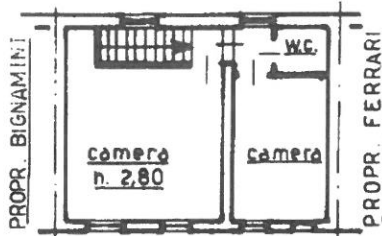
MINISTERO DELLE FINANZE
DIREZIONE GENERALE DEL CATASTO E DEI SS.TT.EE.
CATASTO EDILIZIO URBANO (RDL 13-4-1939, n. 652)

MOD. BN (CEU)

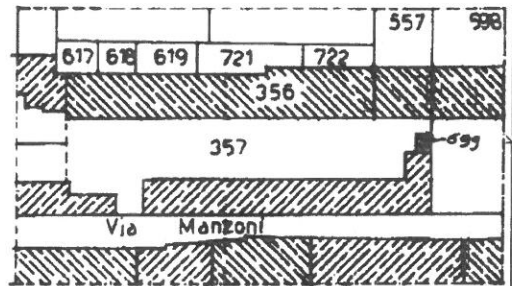
LIRE
250

Planimetria di u.i.u. in Comune di CASTIGLIONE D'ADDA via MANZONI civ. 122/A

MORANDI CLELIO n. a Castiglione d'Adda 24-12-42 C.F. MRN CLL 42 T24 C304W

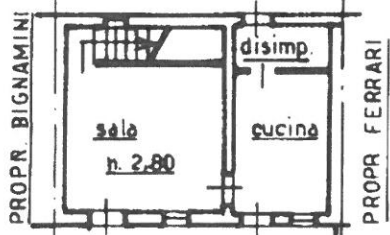


P. PRIMO



ESTRATTO MAPPA
FG. 13 1:1000

mapp. 557
stessa proprietà



P. TERRENO

mapp. 357
cortile comune

mapp. 699

ORIENTAMENTO



SCALA DI 1:200

Dichiarazione di N.C.
Denuncia di variazione

Completata dal GEOMETRA
(Titolo, cognome e nome)

RISERVATO ALL'UFFICIO

Data presentazione: 25/05/1988 - Data: 03/06/2024 - n. T322499 - Richiedente: MORANDI CLELIO
Totale schede: 1 - Formato di acquisizione: A4 (210x297) - n. 699 sub. 14
Identificati catastali: 13
Iscritto all'Albo dei geometri MILANO n. 1343
data 24-05-88 Firma

00709 - 25MAG 88

Catasto dei Fabbricati - Situazione al 03/06/2024 - Comune di CASTIGLIONE D'ADDA (C304) - < Foglio 13 - Particella 699 - Subalterno > - Uiu grafiata VIA MANZONI n. 122/A