

**Agente del Territorio**  
**CATASTO FABBRICATI**  
Ufficio provinciale di  
LECCO

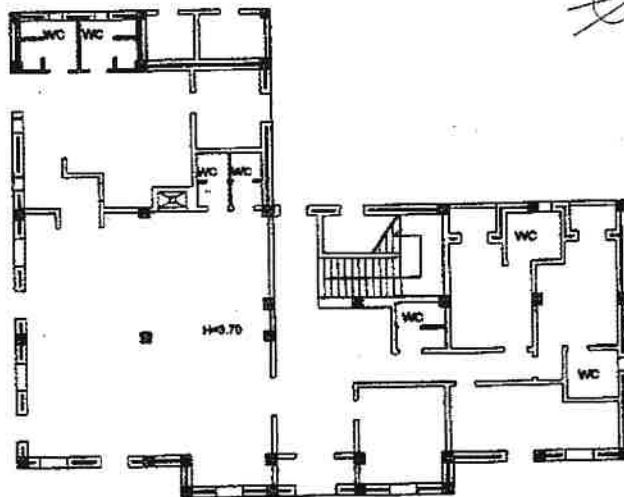
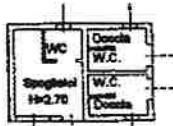
Scala 1: 200

Dichiarazione protocollo n. LE025703 del 13/05/2011  
Planimetria di n. i.u. in Comune di Stermatia  
Viale Chiaccorizzo

cat.

Identificativi Catastali:  
Frazione:  
Foglio: 11  
Particella: 274  
Subalterno: 1

Completata da:  
Iscritto all'albo:  
Geometra  
Prov. Lecce  
M. 2828



PIANO TERRA

Ultima planimetria in atti

**Agenzia del Territorio  
CATASIO FABBRICATI  
Ufficio provinciale di  
Lecca**

Dichiarazione protocollo n. LEM225703 del 13/05/2011  
Planimetria di u.i.v. in Comune di Sernaglia  
Vicinale Chicciorizzo

Identificativa Catastali:  
Fazione: 11  
Foglio: 274  
Particella: 274  
Subalterno: 1

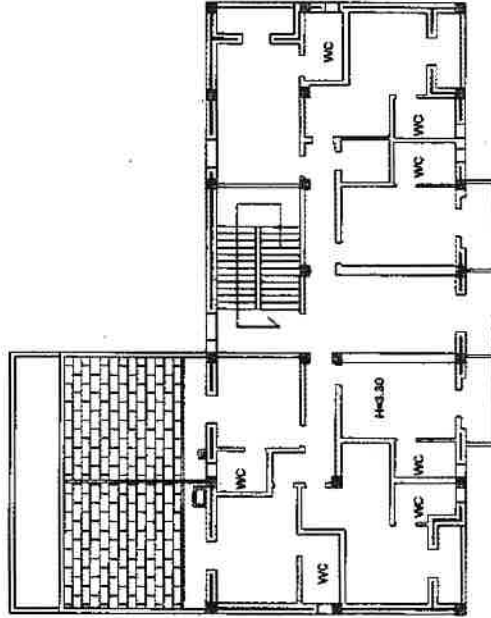

Compilata da:  
Iscritto all'albo:  
Geometri  
Prov. Lecco N. 2828

Scala 1: 200

Ultima planimetria in atti

Data: 22/06/2024 - n. T63664 - Richiedente: BNFFLV89M70E506M

Totale schede: 2 - Formato di acquisizione: A3(297x420) - Formato stampa richiesto: A4(210x297)



PIANTA PIANO PRIMO