

Agenzia del territorio  
**CATASTO FABBRICATI**  
Ufficio provinciale di Perugia

ELABORATO PLANIMETRICO  
Comune di Marsciano  
Dimostrazione grafica dei subalterni

Compilato da: Lepanti Roberto  
Sezione: Foglio: 87

Isritto all'albo: Geometri  
Particella: 570

Prov. Perugia  
N. 04018  
Prp65968745 n. 15/05/2013 del  
de-  
Tipo Mappale n.  
Scala 1 : 500

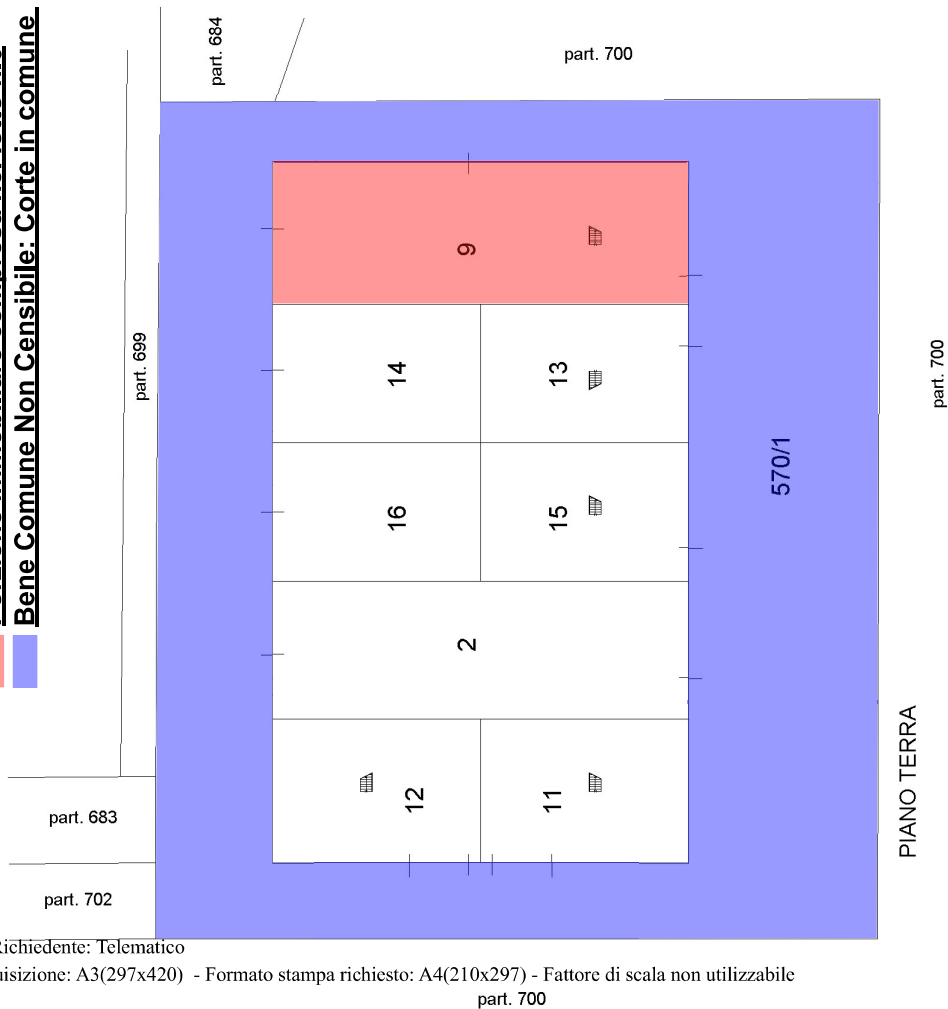
Ultima planimetria in atti

Data: 29/01/2024 - n. T401175 - Richiedente: Telematico

Totale schede: 1 - Formato di acquisizione: A3(297x420) - Formato stampa richiesto: A4(210x297) - Fattore di scala non utilizzabile

 **Porzione immobiliare compresa nel lotto n.6**  
**Bene Comune Non Censibile: Corte in comune**

**All. n.15**



Firmato Da: CECI CLAUDIO Enesso Da: ARUBAPEC S.P.A. NG CA 3 Serial#: 4a788d25043f8c4b5d5d7be0fc117de4d9

**Agenzia del Territorio  
CATASTO FABBRICATI**  
Ufficio provinciale di  
Perugia

Dichiarazione protocollo n. PG0049546 del 22/02/2010  
Planimetria di u.i.u. in Comune di Marsciano  
Vocabolo Cagina

civ. SNC

Identificativi Catastali:

Sezione:  
Foglio: 87  
Particella: 570  
Subalterno: 9

Completata da:  
Agliini Doriano  
Iscritto all'albo:  
Geometri  
Prov. Perugia

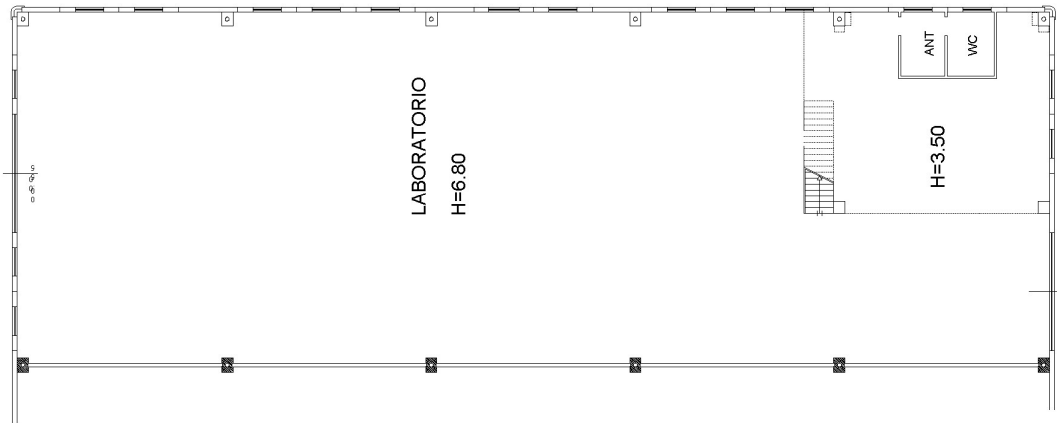
N. 2303

Scala 1: 200

Ultima planimetria in atti

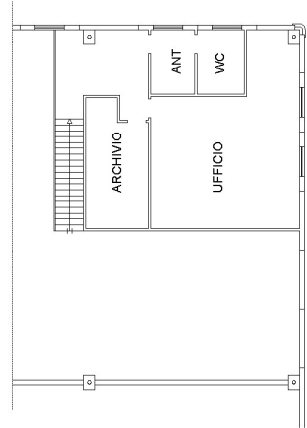
Data: 29/01/2024 - n. T183214 - Richiedente: CCECLD55M09C7450

Totale schede: 1 - Formato di acquisizione: A3(297x420) - Formato stampa richiesto: A4(210x297)



PIANO TERRA

Firmato Da: CECI CLAUDIO Enesso Da: ARUBAPFC S.P.A. NG CA 3 Seria#: 4a788d25043f8c4b5d5b0fc117de4d9



PIANO PRIMO H=3.00

unou 01  
Subalterno 9 >