

**Agenzia del Territorio**  
**CATASTO FABBRICATI**  
Ufficio provinciale di  
Perugia

Dichiarazione protocollo n. PG0361014 del 20/10/2009  
Planimetria di u.i.u. in Comune di Castiglione Del Lago  
Via Trasimeno civ.

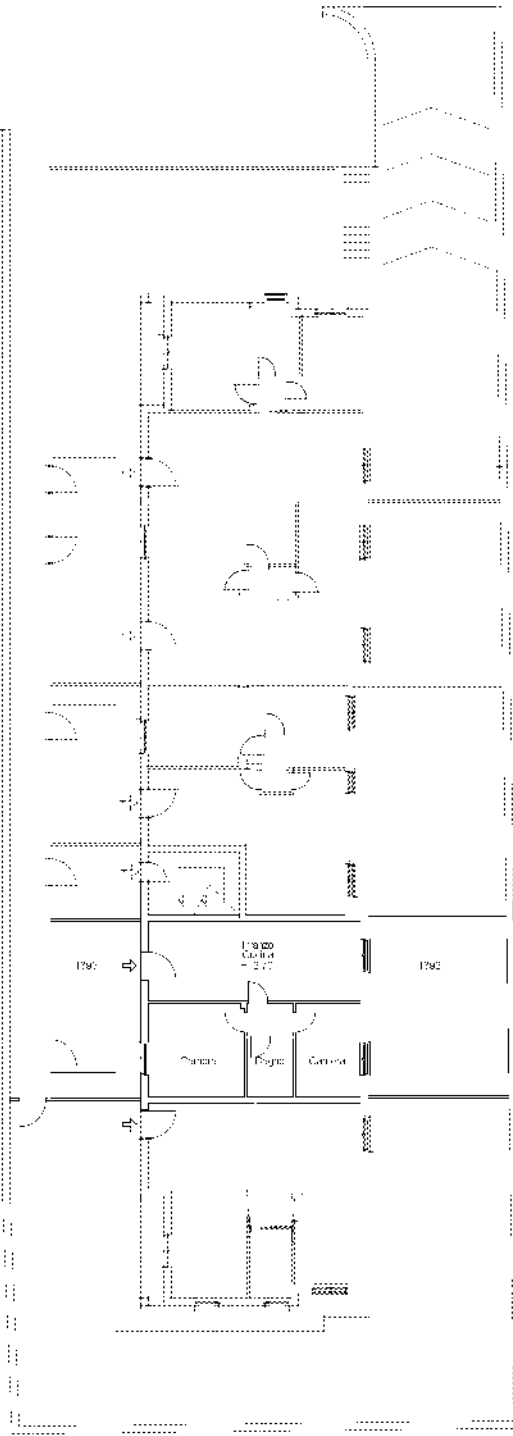
Identificativi Catastali:  
Sezione: 112  
Foglio: 112  
Particella: 1389  
Subalterno: 15

Compilata da:  
Ripicetta Roi  
Iscritto all'albo:  
Geometri  
Prov. Siena N. 1068

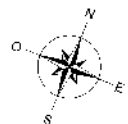
Scheda 1: 200

Ultima planimetria in atti

part. 1389 sub 15  
part. 1392  
part. 1395



PIANTA PIANO TERRA



**Agenzia del Territorio  
CATASTO FABBRICATI  
Ufficio Provinciale di  
Perugia**

Dichiarazione protocollo n. PG0361014 del 20/10/2009

Planimetria di u.i.u. in Comune di Castiglione Del Lago

Via Trasimeno

civ.

Identificativi Catastali:

Sezione:

Foglio: 112

Particella: 1389

Subalterno: 6

Compilata da:  
Rapicetta Roi

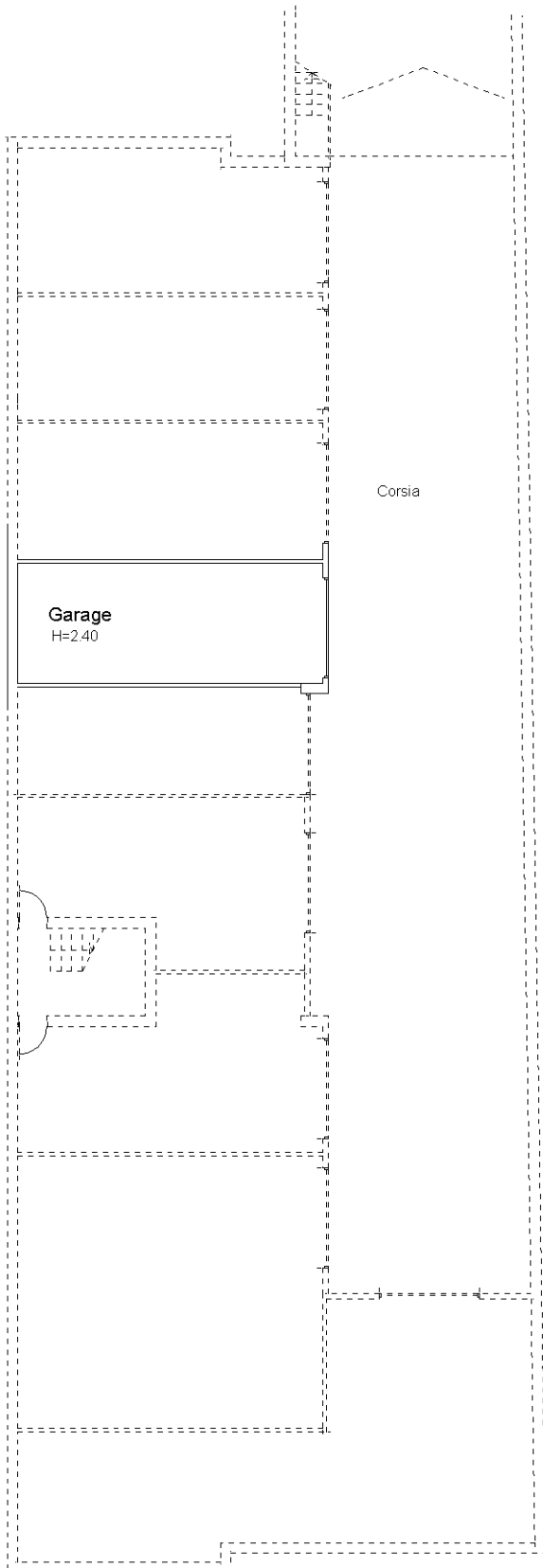
Iscritto all'albo:  
Geometri

Prov. Siena

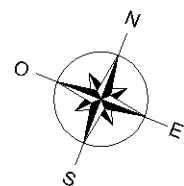
N. 1068

Scheda n. 1

Scala 1:200



**PIANTA PIANO INTERRATO**



Ultima planimetria in atti