

**Agenzia del Territorio
CATASTO FABBRICATI**
Ufficio provinciale di
Perugia

Dichiarazione protocollo n. PG0361014 del 20/10/2009
Planimetria di u.i.u. in Comune di Castiglione Del Lago
Via Trasimeno civ.

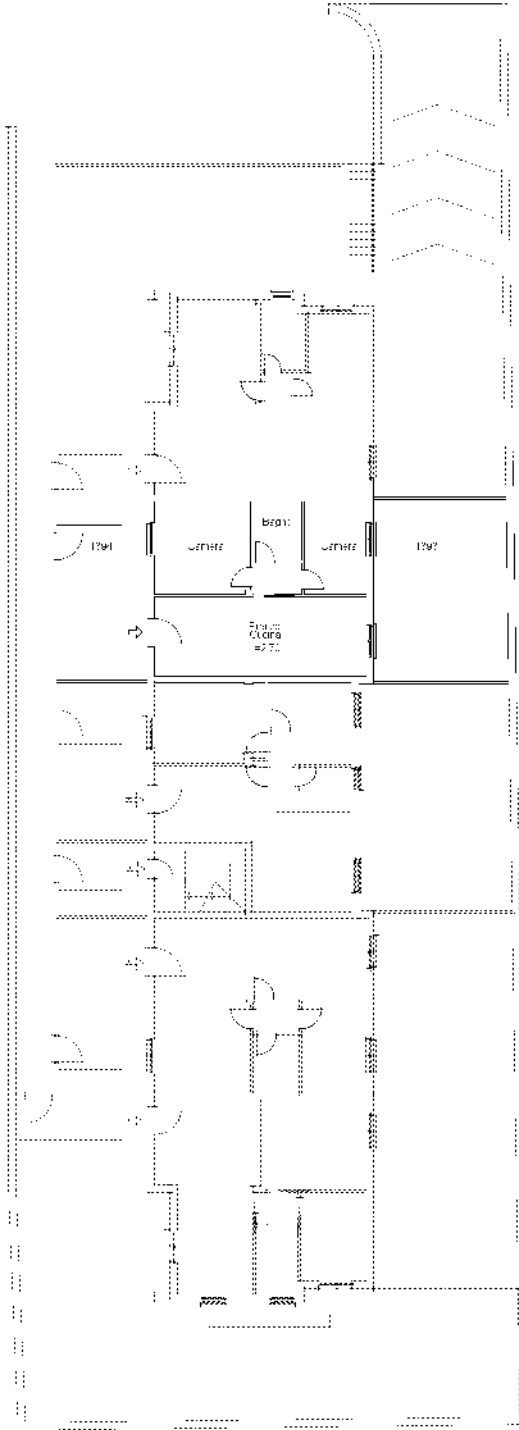
Compilata da:
Ripicetta Roi
Iscritto all'albo:
Geometri
Prov. Siena N. 1068

Identificativi Catastali:
Sezione: 112
Foglio: 1389
Particella: 1389
Subalterno: 13

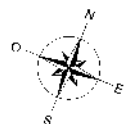
Scheda
Scala 1: 200

Ultima planimetria in atti

part. 1389 sub 13
part. 1393
part. 1394



PIANTA PIANO TERRA



**Agenzia del Territorio
CATASTO FABBRICATI
Ufficio Provinciale di
Perugia**

Dichiarazione protocollo n. PG0361014 del 20/10/2009

Planimetria di u.i.u. in Comune di Castiglione Del Lago

Via Trasimeno

civ.

Identificativi Catastali:

Sezione:

Foglio: 112

Particella: 1389

Subalterno: 4

Compilata da:
Rapicetta Roi

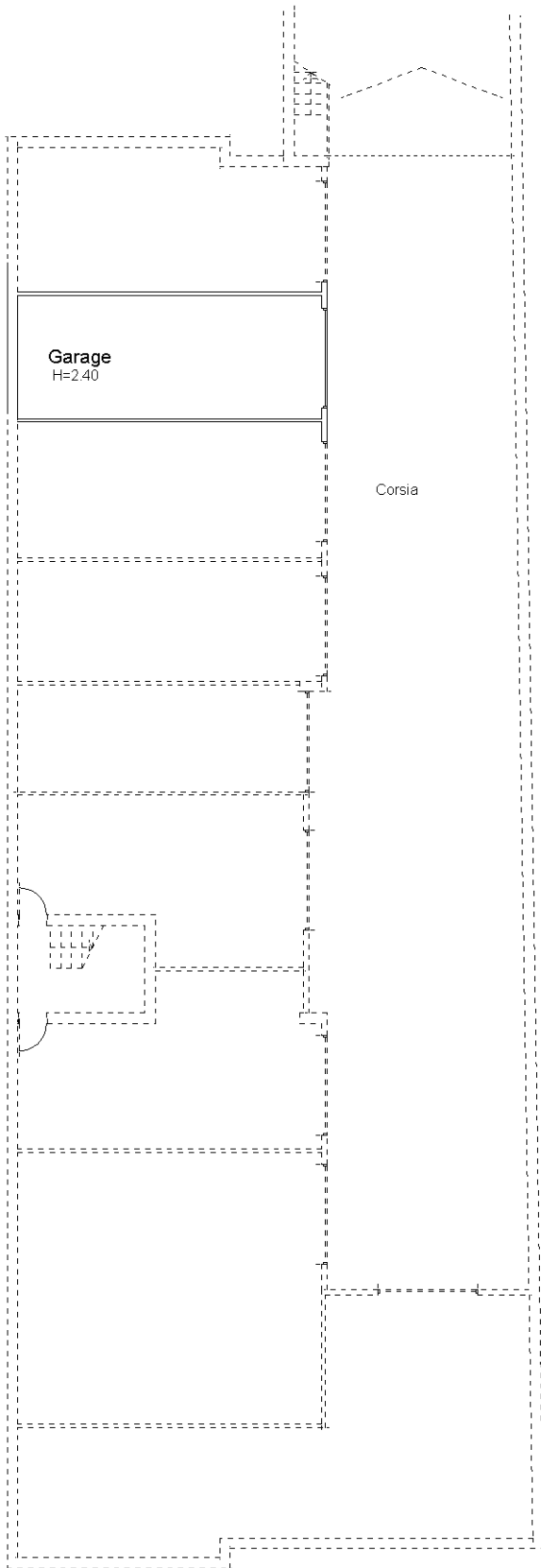
Iscritto all'albo:
Geometri

Prov. Siena

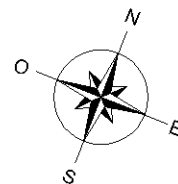
N. 1068

Scheda n. 1

Scala 1:200



PIANTA PIANO INTERRATO



Ultima planimetria in atti