

**Agenzia del Territorio
CATASTO FABBRICATI
Ufficio Provinciale di
Teramo**

Dichiarazione protocollo n. TE0042095 del 19/02/2009

Planimetria di u.i.u. in Comune di Tortoreto

Via Tevere

civ.

Identificativi Catastali:

Sezione:

Foglio: 19

Particella: 3506

Subalterno: 16

Scheda n. 1

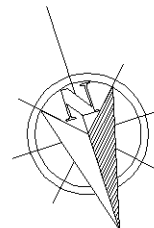
Scala 1:200



PIANTA PIANO PRIMO
h. = 2,70 mt.



PIANTA PIANO PRIMO INTERRATO
h. = 2,40 mt.



Ultima planimetria in atti



**Agenzia del Territorio
CATASTO FABBRICATI
Ufficio Provinciale di
Teramo**

Dichiarazione protocollo n. TE0042292 del 20/02/2009

Planimetria di u.i.u. in Comune di Tortoreto

Via Tevere

civ.

Identificativi Catastali:

Sezione:

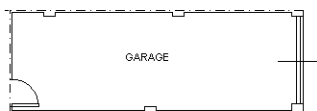
Foglio: 19

Particella: 3506

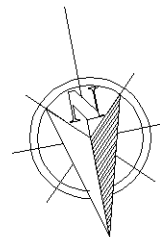
Subalterno: 11

Scheda n. 1

Scala 1:200



PIANTA PIANO PRIMO INTERRATO
h = 2,40 mt.



Ultima planimetria in atti

