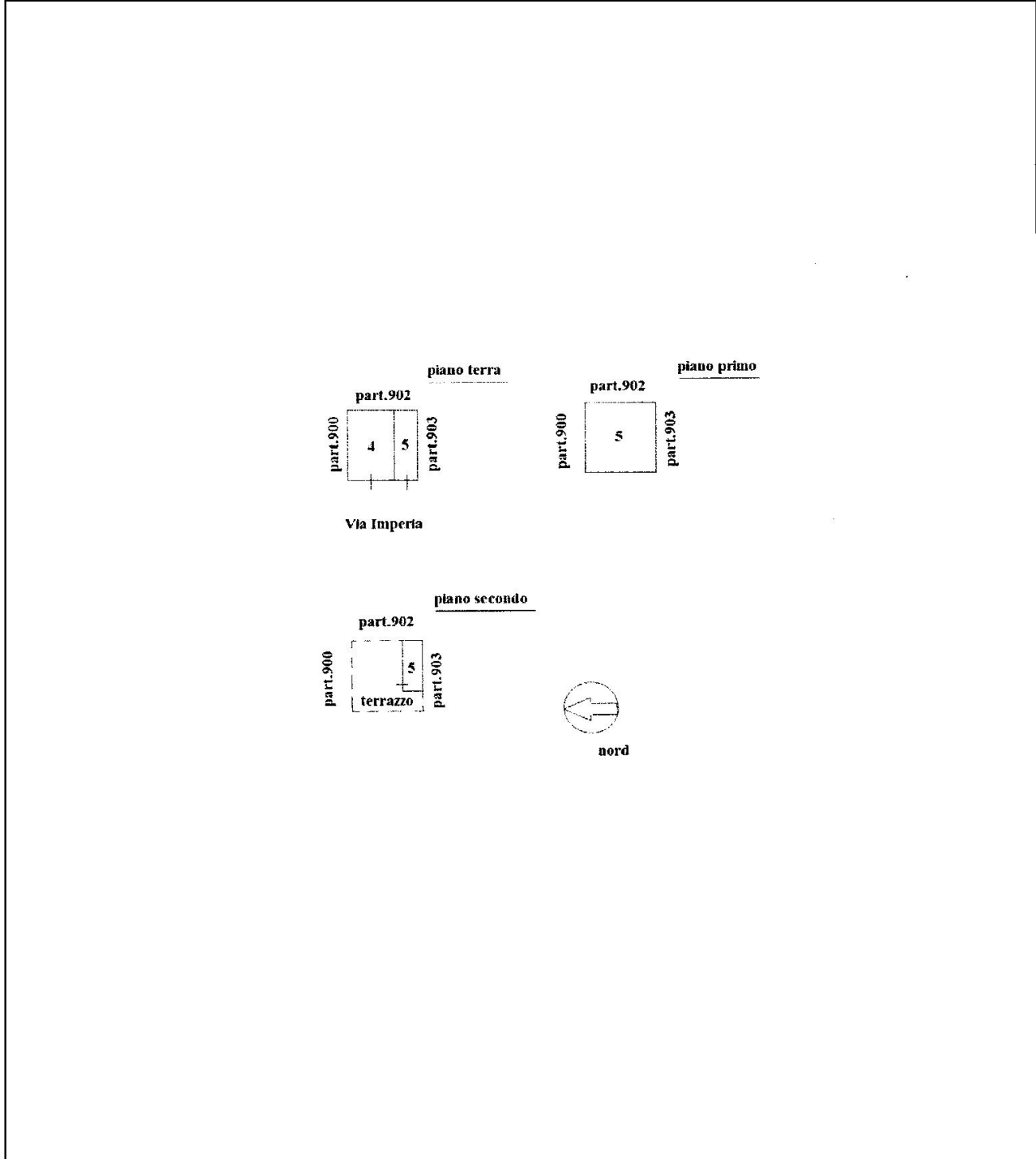


ELABORATO PLANIMETRICO	
Compilato da: Scacciante Giuseppe	
Iscritto all'albo: Geometri	
Prov. Catania	N. 2683

**Agenzia delle Entrate
CATASTO FABBRICATI
Ufficio Provinciale di
Catania**

Comune di Palagonia	Protocollo n. CT0164926 del 10/10/2018
Sezione: Foglio: 22 Particella: 901	Tipo Mappale n. del
Dimostrazione grafica dei subalterni	Scala 1 : 500



Ultima planimetria in atti

MODULARIO
F. - fig. rend. - 497



MINISTERO DELLE FINANZE
DIREZIONE GENERALE DEL CATASTO E DEI SERVIZI TECNICI ERARIALI

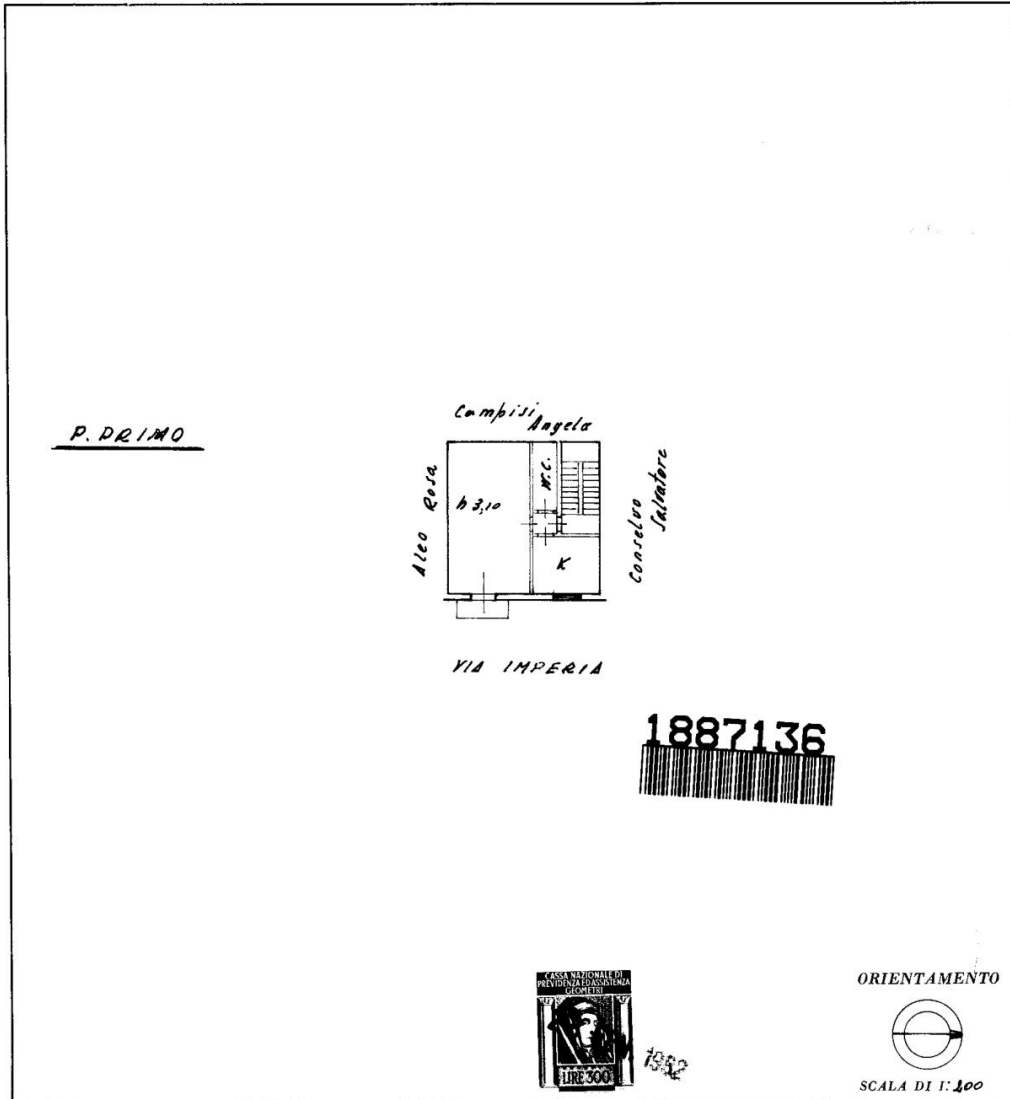
MOD. B (Nuovo Catasto Edilizio Urbano)

Lire
50

NUOVO CATASTO EDILIZIO URBANO

(R. DECRETO-LEGGE 13 APRILE 1939, N. 652)

Planimetria dell'immobile situato nel Comune di PALAGONIA Via IMPERIA 16
Ditta D. NATALE PAOLO, n.a. Militello 1.1.915 e CIANCIO ROSA, n.a. Militello al. 0.11.921
Allegata alla dichiarazione presentata all'Ufficio Tecnico Erariale di CATANIA *comune*



SPAZIO RISERVATO PER LE ANNOTAZIONI D'UFFICIO

DATA 29 GEN 1982	Comune di PALAGONIA
PROT. N° 55-	foglio part sub

Compilata dal GEOM. SALVATORE CALANDUCCI
(Titolo, nome e cognome del tecnico)
Iscritto all'Albo dei GEOMETRI
della Provincia di CATANIA
DATA 5/82
Firma: *Salvatore Calanducci*

Catasto dei Fabbricati - Situazione al 12/05/2018 - Comune di PALAGONIA (G253) - < Foglio: 22 - Particella: 901 - Subalterno: 2 >
VIA IMPERIA n. 16 piano: 1;

Ultima planimetria in atti

* Scala originale non disponibile. *

MODULARIO
F. rig. rend. 497



MINISTERO DELLE FINANZE
DIREZIONE GENERALE DEL CATASTO E DEI SERVIZI TECNICI ERARIALI

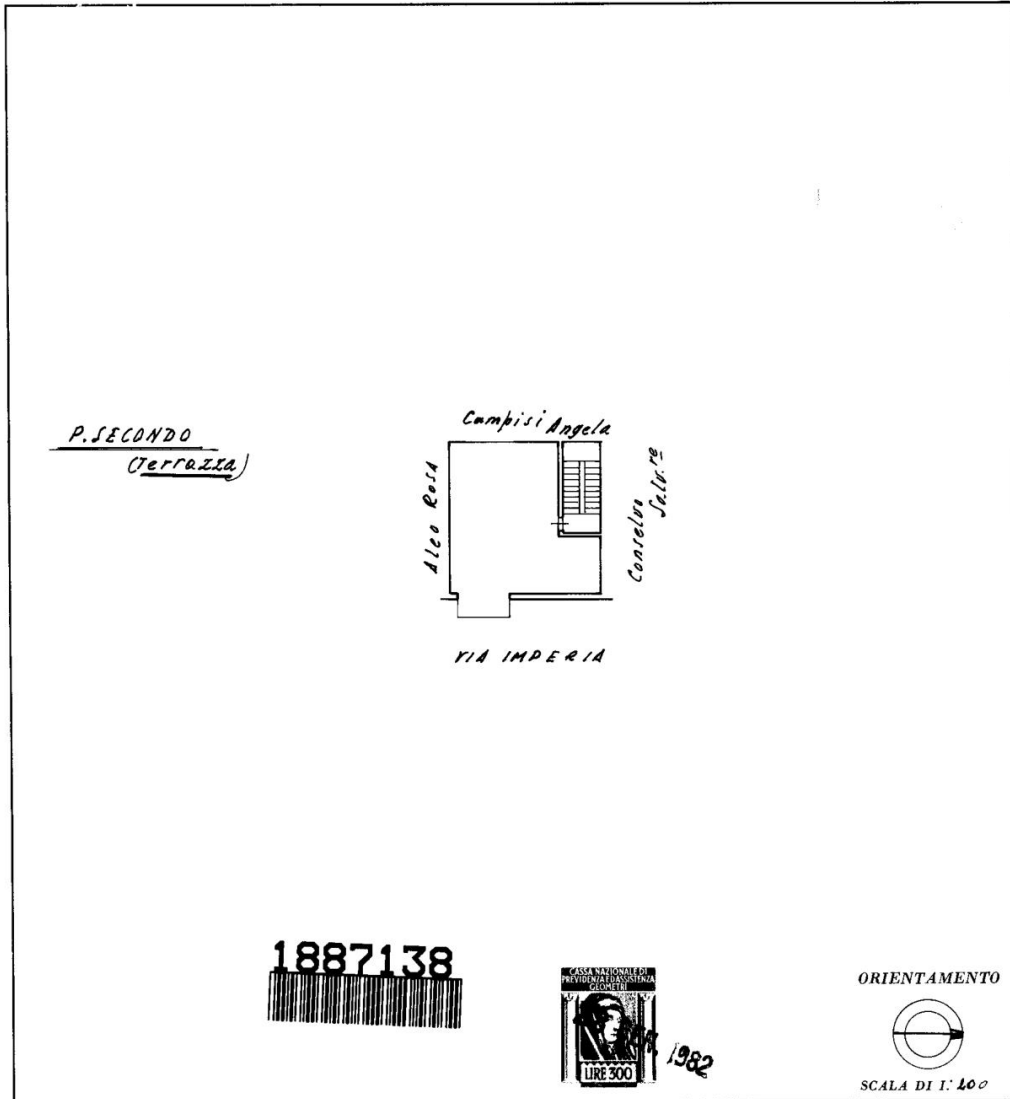
MOD. B (Nuovo Catasto Edilizio Urbano)

Lire
50

NUOVO CATASTO EDILIZIO URBANO

(R. DECRETO-LEGGE 13 APRILE 1939, N. 652)

Planimetria dell'immobile situato nel Comune di PALAGONIA Via IMPERIA 16
Ditta DI NATALE PAOLO, n.a. Militello 1.1.915 e CIANCIO ROSA, n.a. Militello il 6.11.921
Allegata alla dichiarazione presentata all'Ufficio Tecnico Erariale di CATANIA *conseg.*



SPAZIO RISERVATO PER LE ANNOTAZIONI D'UFFICIO

DATA 29-01-1982
PROT. N° 56


PALAGONIA

Compilata dal GEOM. SALVATORE CALANOUCCI
(Titolo, nome e cognome del tecnico)

Iscritto all'Albo dei GEOMETRI
della Provincia di CATANIA

DATA 29-01-1982

Firma: Calanoucci Salvatore



Ultima planimetria in atti

**Agenzia del Territorio
CATASTO FABBRICATI
Ufficio Provinciale di
Catania**

Dichiarazione protocollo n. CT0288680 del 11/11/2005
Planimetria di u.i.u. in Comune di Palagonia
Via Imperia civ. 18

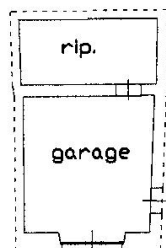
Identificativi Catastali:
Sezione:
Foglio: 22
Particella: 901
Subalterno: 4

Compilata da:
Renda Santo Maria
Iscritto all'albo:
Ingegneri
Prov. Catania N. 1907

Scheda n. 1 Scala 1:200

PIANO TERRA

H=3,45 m



via Imperia



Catasto dei Fabbricati - Situazione al 12/05/2018 - Comune di PALAGONIA (G253) - < Foglio: 22 - Particella: 901 - Subalterno: 4 >
VIA IMPERIA n. 18 piano: T;

Ultima planimetria in atti

Data: 12/05/2018 - n. T22886 - Richiedente: SCCGPP66H27Z133F

Totale schede: 1 - Formato di acquisizione: A4(210x297) - Formato stampa richiesto: A4(210x297)