

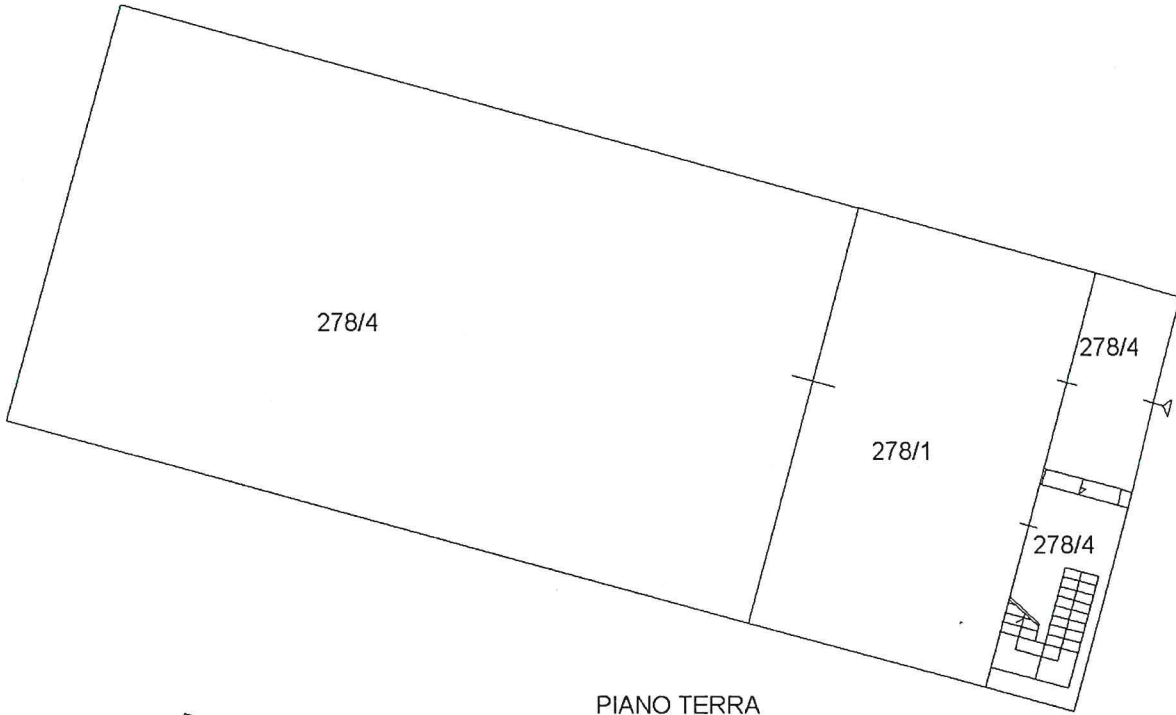
**ELABORATO PLANIMETRICO**

Compilato da:  
Vidoli Roberto  
Iscritto all'albo:  
Geometri  
Prov. Pavia N. 3097

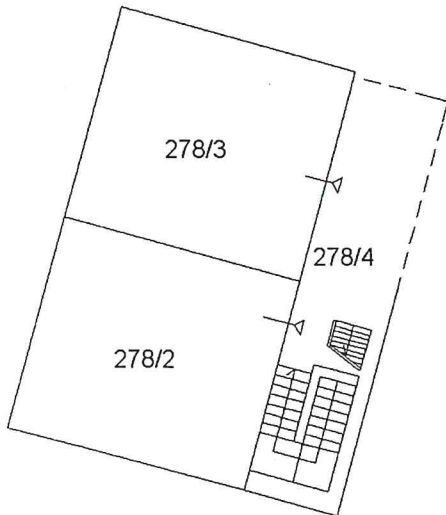
**Agenzia del Territorio  
CATASTO FABBRICATI  
Ufficio Provinciale di  
Pavia**

Comune di Cozzo Protocollo n. PV0045447 del 17/03/2006  
Sezione: Foglio: 8 Particella: 278 Tipo Mappale n. 16824 del 03/02/2006

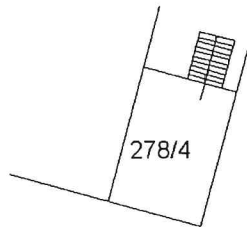
Dimostrazione grafica dei subalterni Scala 1 : 200



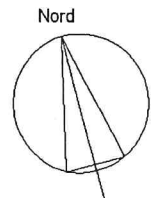
PIANO TERRA



PIANO PRIMO



PIANO SECONDO  
(sottotetto)



Ultima planimetria in atti

Data: 16/05/2024 - n. T433953 - Richiedente: Telematico

Totale schede: 1 - Formato di acquisizione: A4(210x297) - Formato stampa richiesto: A4(210x297) - Fattore di scala non utilizzabile

**Agenzia del Territorio  
CATASTO FABBRICATI  
Ufficio Provinciale di  
Pavia**

Dichiarazione protocollo n. PV0049982 del 27/03/2012

Planimetria di u.i.u. in Comune di Cozzo

Via Cascina Cascinazza

civ. SNC

Identificativi Catastali:

Sezione:

Foglio: 8

Particella: 278

Subalterno: 5

Compilata da:  
Malavasi Sonia

Iscritto all'albo:  
Geometri


Prov. Pavia

N. 3786

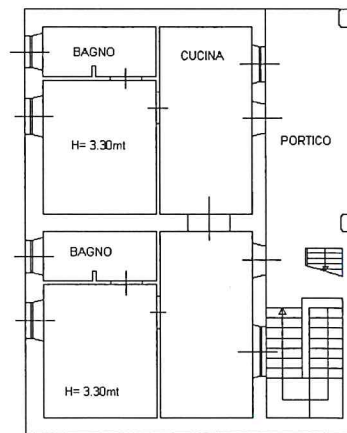
Scheda n. 1

Scala 1:200

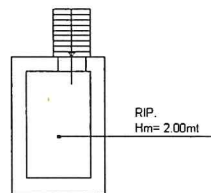
### PIANO TERRA



### PIANO PRIMO



### PIANO SECONDO



Ultima planimetria in atti

Data: 23/05/2024 - n. T351905 - Richiedente: MRNPLA75E20M109L

Totale schede: 1 - Formato di acquisizione: A4(210x297) - Formato stampa richiesto: A4(210x297)