

**Agenzia del Territorio
CATASTO FABBRICATI
Ufficio Provinciale di
Prato**

Dichiarazione protocollo n. PO0062152 del 07/06/2010

Planimetria di u.i.u. in Comune di Prato

Via Dei Gobbi

civ. 72

Identificativi Catastali:

Sezione:

Foglio: 35

Particella: 2269

Subalterno: 506

Compilata da:
Anziano Dario

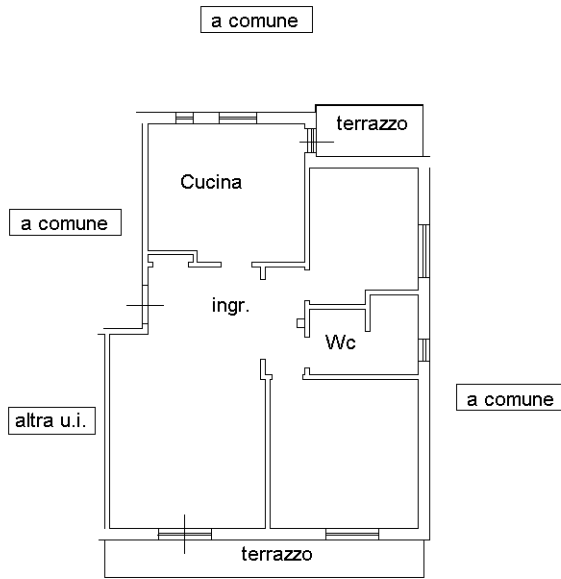
Iscritto all'albo:
Geometri

Prov. Prato

N. 753

Scheda n. 1

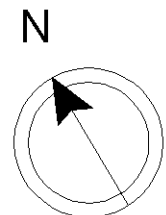
Scala 1:200



PIANO TERZO

H = 280

- Via Dei Gobbi -



Ultima planimetria in atti

MODULARIO
P. - Cat. S. T. - 315



2004

MOD. B (Nuovo Catasto Edilizio Urbano)

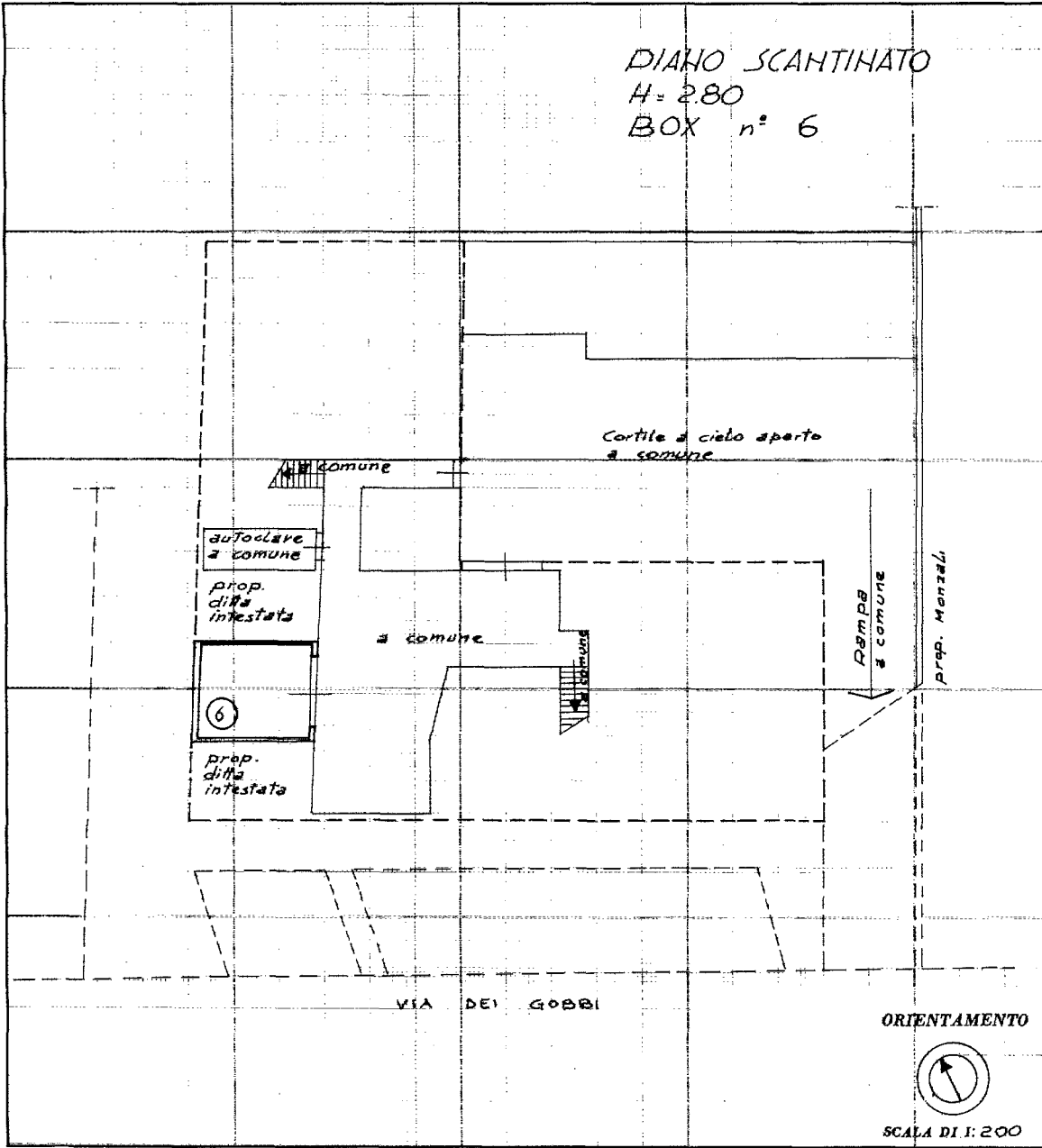
MINISTERO DELLE FINANZE
DIREZIONE GENERALE DEL CATASTO E DEI SERVIZI TECNICI ERARIALI

Lire
50

55 NUOVO CATASTO EDILIZIO URBANO

(R. DECRETO-LEGGE 13 APRILE 1939, N. 682)

Planimetria dell'immobile situato nel Comune di PRATO Via dei GOBBI n. 66
 Ditta DI MOLFETTA GIOVANNI nato a FAETO (FOGGIA) il 8-12-1930
 Allegata alla dichiarazione presentata all'Ufficio Tecnico Erariale di FIRENZE



| | | | | | | | | | | | | | | | | | | | | | | | | | | |
|--|---|---------|---------|---------|---------|---------|----|------|----|----|--|--------|--------|-----|-------|-------|--|--|--|--|--|---------|--|-------|--|--|
| SPAZIO RISERVATO PER LE ANNOTAZIONI D'UFFICIO | | | | | | | | | | | | | | | | | | | | | | | | | | |
| DATA PROT. N° 19 DIC. 1978 37660 | <table border="1" style="width: 100%; border-collapse: collapse;"> <tr> <td>FOGLIO</td> <td>IMP. D.</td> <td>IMP. S.</td> <td>IMP. T.</td> <td>IMP. S.</td> </tr> <tr> <td style="text-align: center;">35</td> <td style="text-align: center;">2269</td> <td style="text-align: center;">20</td> <td style="text-align: center;">C6</td> <td></td> </tr> <tr> <td>CATEG.</td> <td>CLASSE</td> <td>CA.</td> <td>LIST.</td> <td>R. C.</td> </tr> <tr> <td></td> <td></td> <td></td> <td></td> <td></td> </tr> <tr> <td colspan="2">PARTITA</td> <td colspan="3" style="text-align: center;">27536</td> </tr> </table> | FOGLIO | IMP. D. | IMP. S. | IMP. T. | IMP. S. | 35 | 2269 | 20 | C6 | | CATEG. | CLASSE | CA. | LIST. | R. C. | | | | | | PARTITA | | 27536 | | |
| FOGLIO | IMP. D. | IMP. S. | IMP. T. | IMP. S. | | | | | | | | | | | | | | | | | | | | | | |
| 35 | 2269 | 20 | C6 | | | | | | | | | | | | | | | | | | | | | | | |
| CATEG. | CLASSE | CA. | LIST. | R. C. | | | | | | | | | | | | | | | | | | | | | | |
| | | | | | | | | | | | | | | | | | | | | | | | | | | |
| PARTITA | | 27536 | | | | | | | | | | | | | | | | | | | | | | | | |

Compilata dal ING. ROBERTO PIERI
(Titolo, nome e cognome del tecnico)

Iscritto all'Albo degli INGEGNERI
 della Provincia di FIRENZE

DATA 19/12/1978

Firma: Dott. Ing. ROBERTO PIERI
Ordine degli Ingegneri della Prov. di Firenze
 R. N° 1556
Roberto Pieri

Ultima planimetria in atti

Catasto dei Fabbricati - Situazione al 17/06/2024 - Comune di PRATO(G999) - < Foglio 35 - Particella 2269 - Subalterno 20 >
 VIA DEI GOBBI n. 66 Piano S1